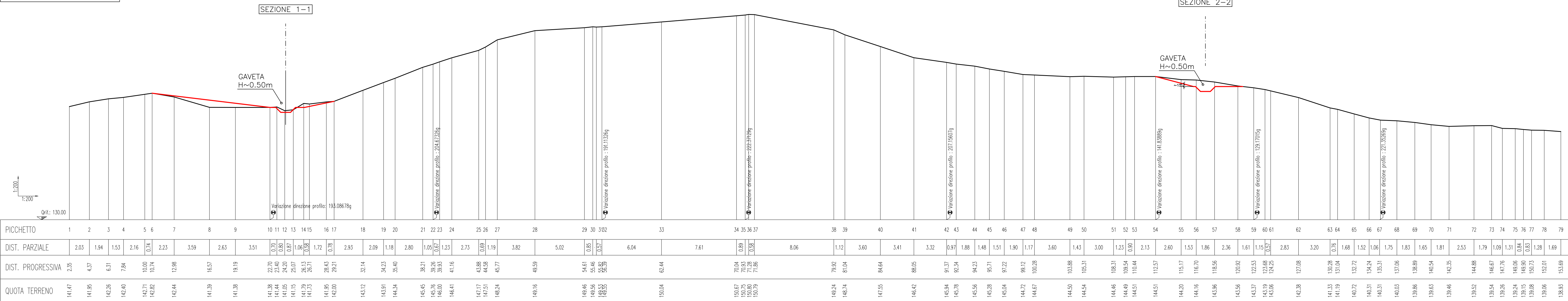
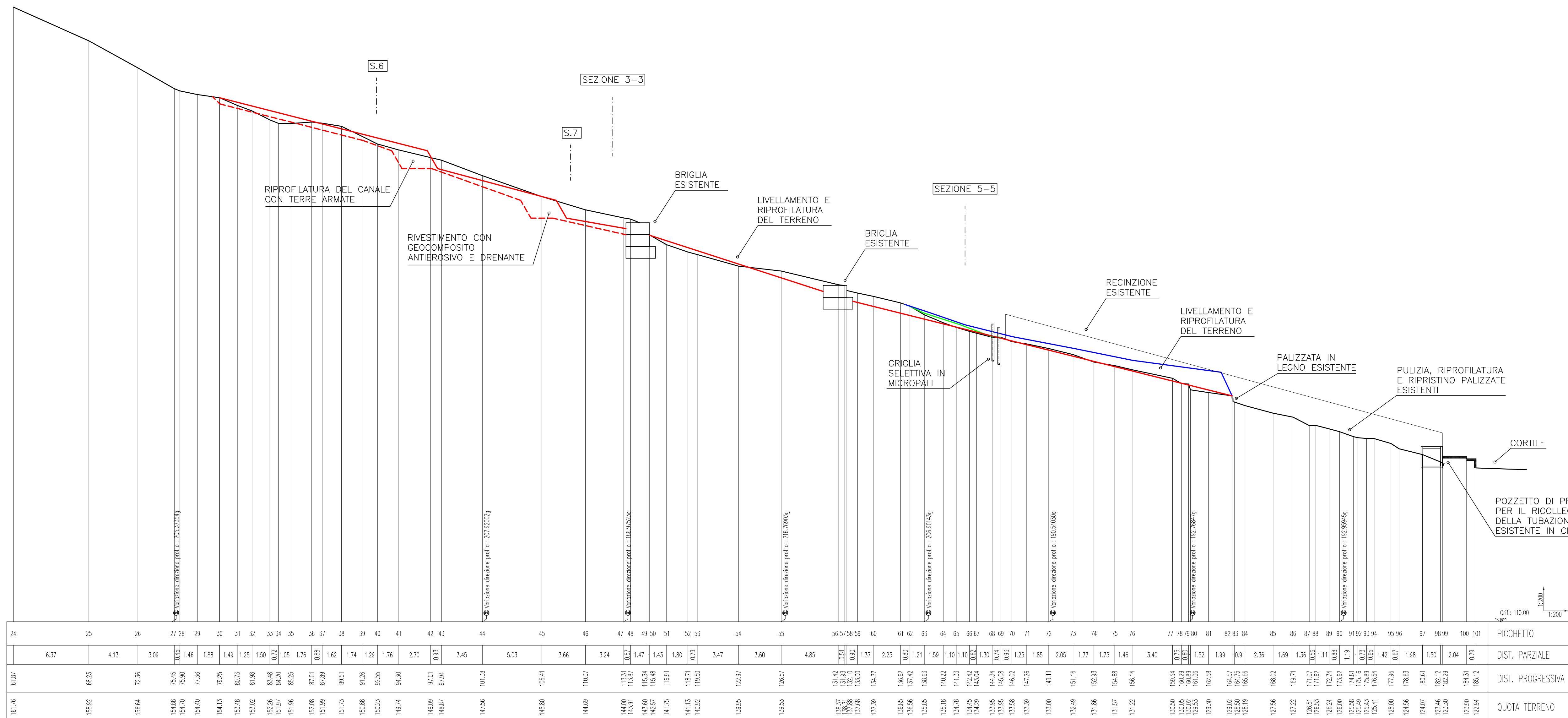


PER LE TRACCE DELLE SEZIONI SI VEDA LA TAVOLA 5.2
"STATO DI PROGETTO – PLANIMETRIA CALANCO OVEST"


SEZIONE 3-3



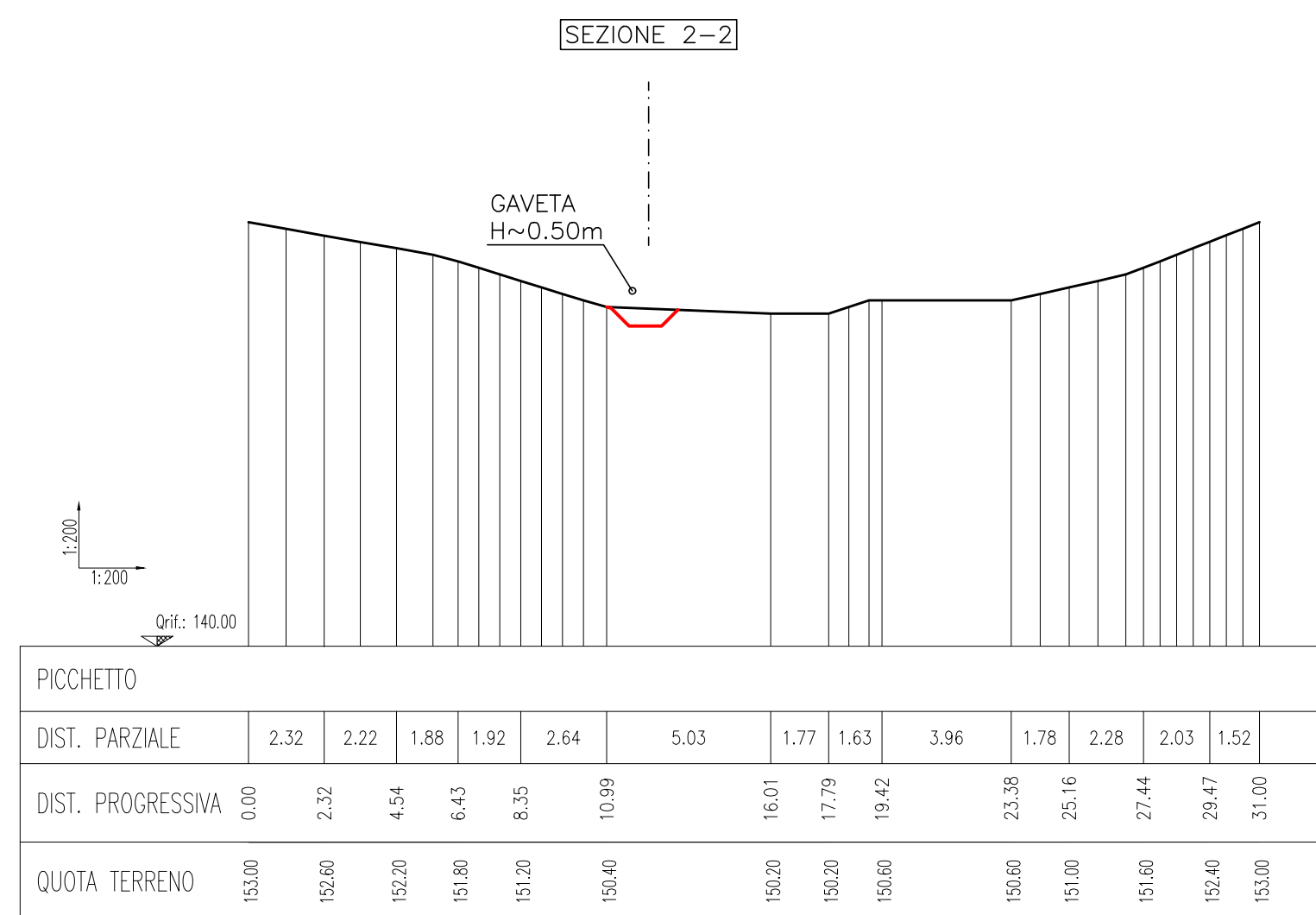
SEZIONE 2-2



SEZIONE 5-5



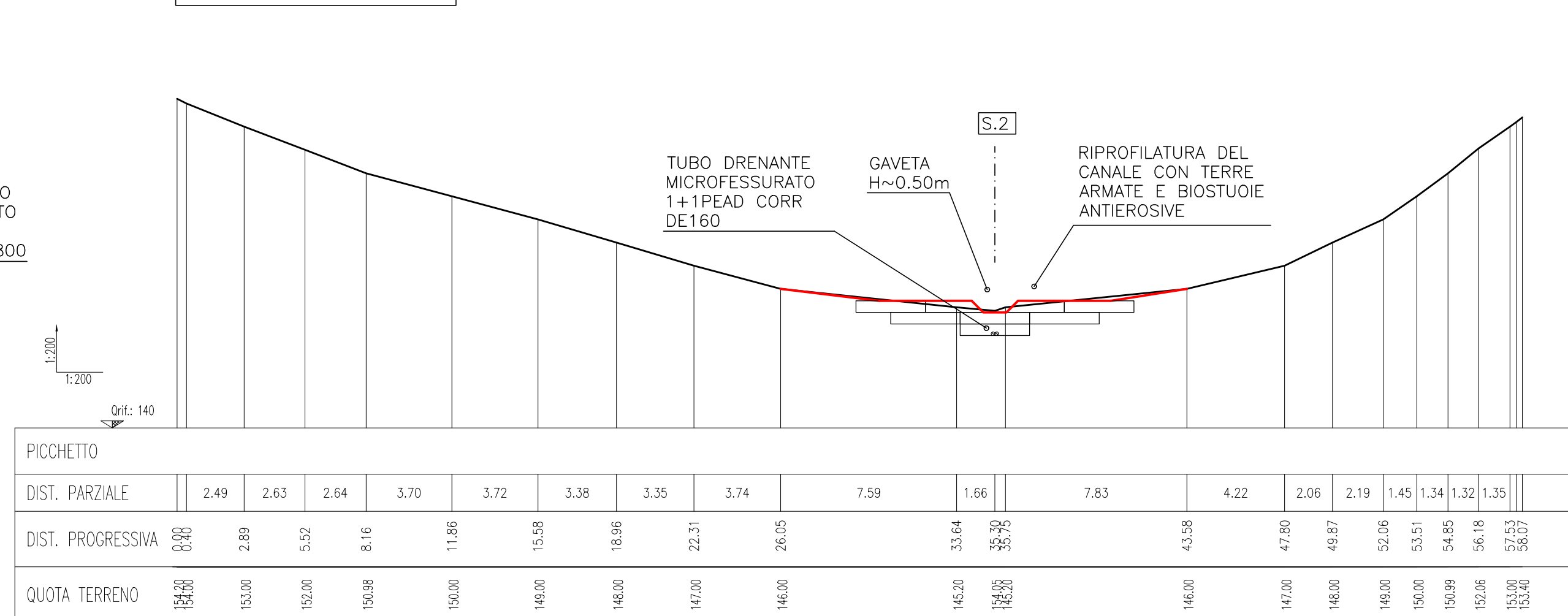
SEZIONE 6-6



LEGENDA

- TERRENO STATO DI FATTO
- INTERVENTI DI PROGETTO
- CIGLIO SINISTRO
- CIGLIO DESTRO

SEZIONE 7-7



 <p>consorzio della bonifica Renana</p>	<p>CONSORZIO DELLA BONIFICA RENANA AREA TECNICA SETTORE DIFESA MONTANA: PROGETTAZIONE E STUDI</p>	<p>UNIONE COMUNI VALLI RENO LAVINO SAMOGGIA</p>	 <p>Unione Comuni Valli Reno Lavino Samoggia PROGETTO P.1220</p>
<p>Consorzio della Bonifica Renana - Unione Comuni Valli Reno Lavino Samoggia Intervento finanziato dal FSC 2014-2020 - Delibera CIPE n.75 del 07/08/2017</p>			
<p>INTERVENTO DI CONSOLIDAMENTO PENDICI IN LOCALITÀ CALDERINO NEL COMUNE DI MONTE SAN PIETRO (BO)</p>			
<p><u>PROGETTO ESECUTIVO</u></p>			
<p>Denominazione:</p> <p>STATO DI PROGETTO - SEZIONI CALANCO OVEST</p> <p>scala 1:200</p>	<p>Elaborato:</p> <p>6.2</p>		
	<p>IL PROGETTISTA J&A Idraulica & Ambiente SRL Ing. Giacomo Furlani</p>		
<p>Revisione:</p> <p>_____ del _____ oggetto _____</p> <p>01 _____ f. _____</p> <p>02 _____ f. _____</p>	<p>N° progetto: FLU4040018</p> <p>Data: 14/10/2019</p> <p>Nome file: TAV_6.2_stato_di_progetto_sezioni_calanco_ouest.pdf</p>		