

Le Valli Reno Lavino Samoggia disegnano il loro futuro

Presentazione del percorso partecipativo
per la redazione del nuovo
Piano Urbanistico Generale intercomunale



Unione Comuni Valli
Reno Lavino Samoggia

**fondazione
innovazione urbana**



COMUNE
CASALECCHIO DI RENO



Comune di
Monte San Pietro



Città di Sasso Marconi



Comune di Valsamoggia



Comune di
Zola Predosa

Chi siamo?

La Fondazione Innovazione Urbana si presenta





La Fondazione per l'Innovazione Urbana (FIU) è un centro multidisciplinare di sviluppo, co-produzione e comunicazione delle trasformazioni urbane a servizio della costruzione dell'immaginario futuro della città.

La FIU svolge un ruolo propulsore di tra Amministrazione pubblica, Imprese, Terzo settore e Cittadinanza.



La FIU **disegna, gestisce, facilita e comunica i processi di trasformazione urbana**, valorizzando saperi, metodologie e persone, sviluppando percorsi condivisi di degli spazi e dei servizi urbani e attivando luoghi e momenti di dibattito pubblico, co-produzione e dialogo abilitante **cittadini, istituzioni, associazioni, e rappresentanti del mondo economico, sociale e culturale.**






Le Valli Reno Lavino Samoggia disegnano il loro futuro


**Obiettivi e risultati attesi
dal percorso**



Obiettivi

- **Analizzare e comprendere le dinamiche del territorio di riferimento**, attraverso il coinvolgimento degli attori che lo animano;
 - **Tracciare insieme nuove alleanze e direzioni di sviluppo** che guidino la stesura della **“Strategia per la Qualità Urbana ed Ecologico Ambientale”** del PUG, in linea con le indicazioni della L.R. n. 24/2017;
 - **Integrare il Documento Strategico del PUG con i bisogni e le aspettative dei cittadini e delle comunità**, valutando collettivamente gli effetti delle scelte individuate sul territorio e l’ambiente per raggiungere una **visione condivisa di sviluppo sostenibile del territorio**;
 - **Promuovere l'idea di territorio come bene comune** di cui amministrazione e cittadini si prendono cura in modo condiviso;
 - **Informare** la cittadinanza sullo strumento del PUG.
- 

Risultati attesi

- Definizione di un **quadro conoscitivo esaustivo dei bisogni in termini di qualità urbana ed ecologico-ambientale**;
 - Raccolta di un articolato insieme di **contributi che possano orientare lo strumento PUG** nella definizione della “**Strategia per la Qualità Urbana ed Ecologico Ambientale**”;
 - **Modalità partecipative adottate in diversi livelli amministrativi** a livello di Unione e relativi Comuni;
 - **Sensibilizzazione di cittadini e stakeholders** rispetto ai temi dello Sviluppo Sostenibile e della Transizione Ecologica;
 - Definizione di strumenti e azioni di **monitoraggio civico partecipato**.
- 

Le Valli Reno Lavino Samoggia disegnano il loro futuro

Il percorso

A decorative graphic at the bottom of the page consists of three overlapping, wavy bands. The top band is light green, the middle band is blue, and the bottom band is dark green. The bands flow from left to right, curving upwards and then downwards, creating a sense of movement and continuity.

Le fasi

ATTIVITÀ
QUESTIONARIO, LABORATORI E
INTERVISTE

09 / 2022 — 11 / 2022 — 12 / 2022 — 01 / 2023 — 02 / 2023 — 03 / 2023 — 04 / 2023 — 06 / 2023 →

COSTITUZIONE
DELLA CABINA DI
REGIA DEL
PERCORSO

ALLINEAMENTO
E PREDISPOSIZIONE DEL
PERCORSO

AVVIO DEL
PERCORSO:
PRESENTAZIONE E
ATTIVITÀ DI
INGAGGIO

NOI SIAMO QUI

RESTITUZIONE E
RENDICONTAZIONE
DEL PERCORSO

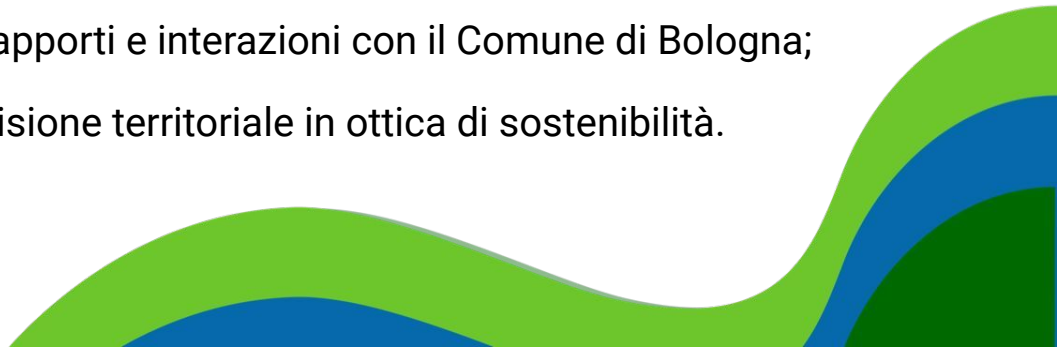
Il questionario

QUANDO: da inizio febbraio a metà aprile

TARGET: cittadinanza dell'Unione

OBIETTIVO: raccogliere nuove informazioni e opinioni da parte dei cittadini dei 5 Comuni costituenti l'Unione, ed evidenziare problemi, risorse e bisogni quotidiani.

Il questionario indagherà la **qualità delle dotazioni del territorio** secondo varie dimensioni utili a raccogliere punti di vista significativi per la complessità del PUG:

- prossimità e accessibilità;
 - qualità della mobilità locale;
 - rapporti e interazioni con i Comuni vicini ed esterni all'Unione;
 - rapporti e interazioni con il Comune di Bologna;
 - visione territoriale in ottica di sostenibilità.
- 

Il questionario

Le Valli Reno Lavino Samoggia disegnano il loro futuro

**Partecipa al percorso per il nuovo
Piano Urbanistico Intercomunale**

**Compila il questionario e partecipa al
Percorso per il nuovo Piano Urbanistico
dell'Unione dei Comuni Valli del Reno,
Lavino e Samoggia**

Le interviste

QUANDO: da inizio febbraio a inizio aprile

TARGET: stakeholder territoriali

OBIETTIVO: ascoltare la voce di stakeholder “sovralocali” il cui punto di vista si ritiene particolarmente cruciale considerata la posizione e il ruolo che occupano a livello territoriale, sociale o politico

Le interviste verranno sottoposte a **10 stakeholder/testimoni privilegiati** individuati in modo da esplorare la loro posizione su:

- bisogni e vulnerabilità del territorio e delle comunità;
- visione del futuro del territorio rispetto a:
 - transizione ecologica;
 - valorizzazione del territorio;
 - rigenerazione di spazi pubblici e privati.

I laboratori

QUANDO: da fine febbraio a metà aprile

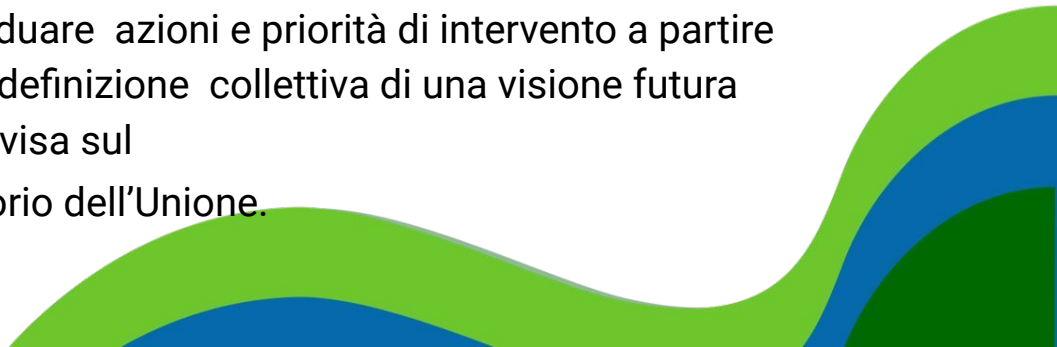
TARGET: corpi intermedi dell'Unione

OBIETTIVO: definizione degli obiettivi e della mappatura dei luoghi prioritari di intervento in termini di rigenerazione e qualità urbana ed ecologico-ambientale

I laboratori costituiranno dei **momenti di confronto collettivo sugli obiettivi e le azioni del PUG** assieme ai corpi intermedi ingaggiati da ciascun Comune dell'Unione.

Si prevedono nello specifico **2 laboratori rivolti ai corpi intermedi di tutta l'Unione** a fine febbraio e **5 laboratori, uno per ogni Comune**, tra metà marzo e metà aprile.

I laboratori impiegheranno la **tecnica della Teoria del Cambiamento**, attraverso cui si andranno a individuare azioni e priorità di intervento a partire dalla definizione collettiva di una visione futura condivisa sul territorio dell'Unione.

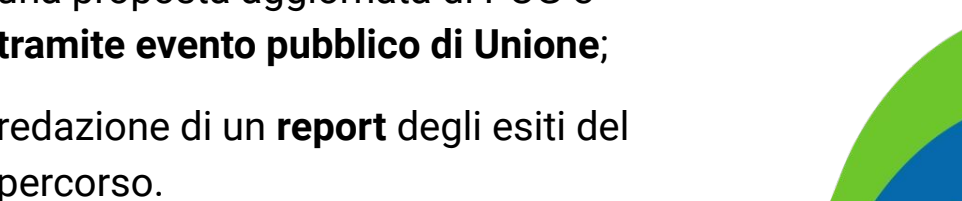


Restituzione e rendicontazione

QUANDO: da inizio maggio a fine giugno

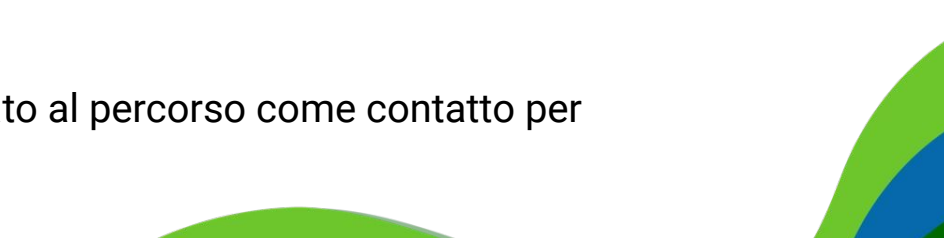
OBIETTIVO: tirare le fila dei contenuti emersi dalla fase di consultazione e che saranno tradotti in indicazioni per le Linee di Sviluppo Strategico del PUG.

La parte di restituzione e rendicontazione andrà a concludere il percorso con le seguenti modalità:

- **sistematizzazione degli elementi emersi durante il percorso** tramite il lavoro congiunto della Cabina regia del percorso e della Fondazione Urbana;ione
 - **integrazione delle indicazioni ottenute dal percorso** in una proposta aggiornata di PUG e **tramite evento pubblico di Unione;**
 - redazione di un **report** degli esiti del percorso.
- 

Comunicazione e ingaggio


La comunicazione, informazione e ingaggio di soggetti e corpi intermedi coinvolti nel verrà portata avanti dal lavoro congiunto tra Unione, Fondazione Innovazione Urbana e i tecnici di ciascun Comune, prevedendo di impiegare le seguenti modalità comunicative:

- creazione di **box informativi** dedicati al percorso sui siti web di Unione e FIU per la comunicazione e informazione sulle attività previste;
 - impiego dei **canali di comunicazione alla cittadinanza dei vari Comuni** (indirizzi mail, portali web, pagine social, canali di messaggistica, newsletter, ecc.) per la comunicazione, informazione e ingaggio di corpi intermedi e cittadinanza alle attività del percorso (laboratori, questionario);
 - creazione di un **indirizzo e-mail** dedicato al percorso come contatto per informazioni riguardo alle attività previste.
- 

Le Valli Reno Lavino Samoggia disegnano il loro futuro

Come potete supportare il percorso?



- **Sostenendo la promozione e la diffusione** del percorso e delle attività previste (in particolare del **questionario**);
 - Lasciando spazio alla cittadinanza, alle comunità locali e ai corpi intermedi, mettendosi in **posizione di ascolto** rispetto alle loro voci e ai loro bisogni;
 - **Sensibilizzando**, attraverso le ordinarie attività di rapporto col pubblico, la cittadinanza e le comunità sull'**importanza della redazione del PUG** per lo sviluppo e il futuro del territorio dell'Unione;
 - **Promuovendo una visione del territorio incentrata sull'Unione** più che sui singoli Comuni;
 - Portando il percorso partecipativo e i suoi esiti all'**attenzione delle amministrazioni di ciascun Comune**, in modo da renderne più effettivo l'impatto sulle decisioni che riguardano il territorio.
- 

Grazie per l'attenzione

pugpartecipa@unionerenolavinosamoggia.bo.it

