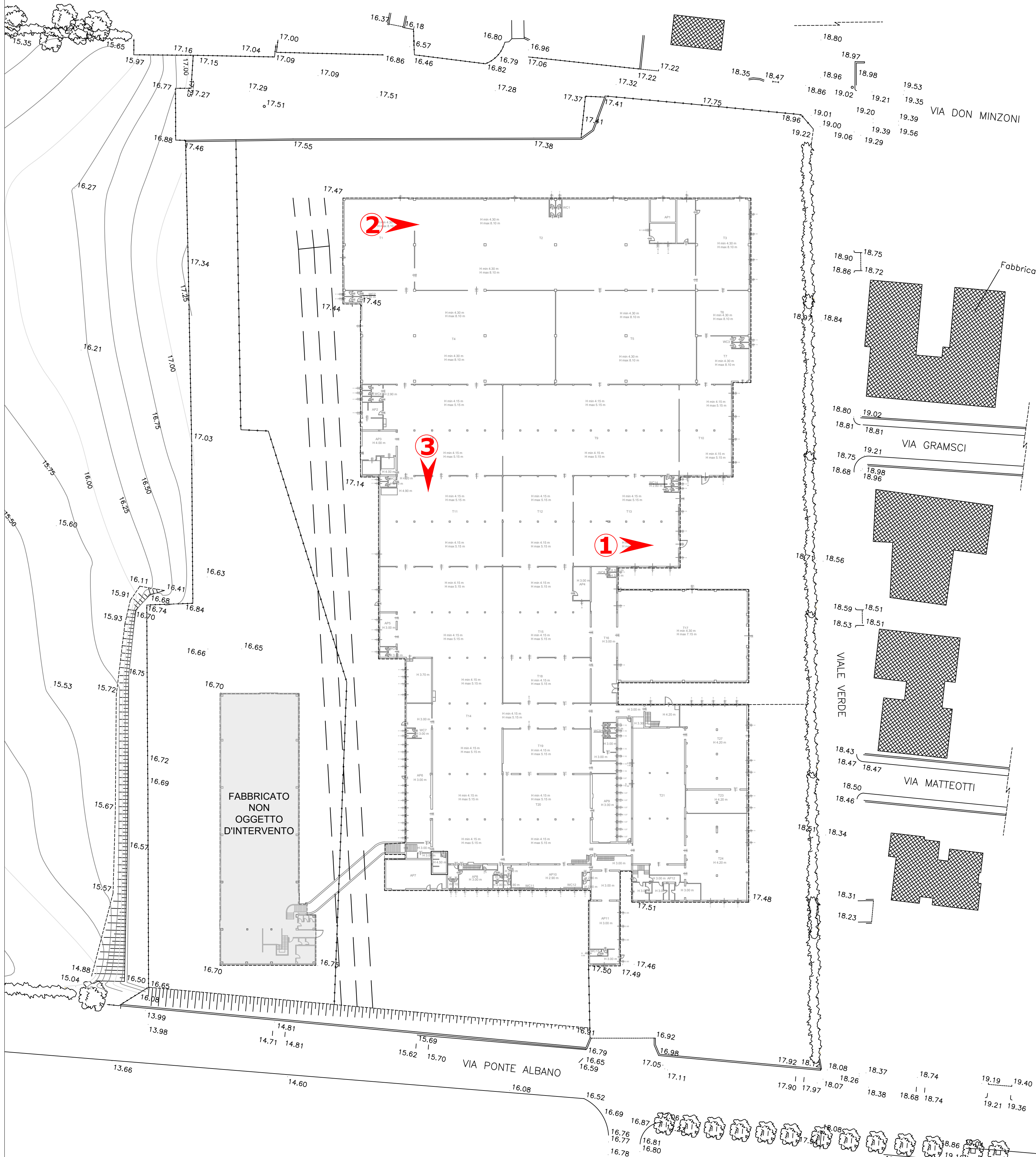


PLANIMETRIA PIANO TERRA - STATO DI FATTO



NOTA BENE.

L'intervento di demolizione riguarda solo il fabbricato fuori terra che sorge nell'area indicata. Il fabbricato nono oggetto d'intervento invece resterà senza essere modificato. Sarà oggetto di modifiche la parte interrata di collegamento ad entrambi i fabbricati, così come si può evincere dalla tavola dedicata.

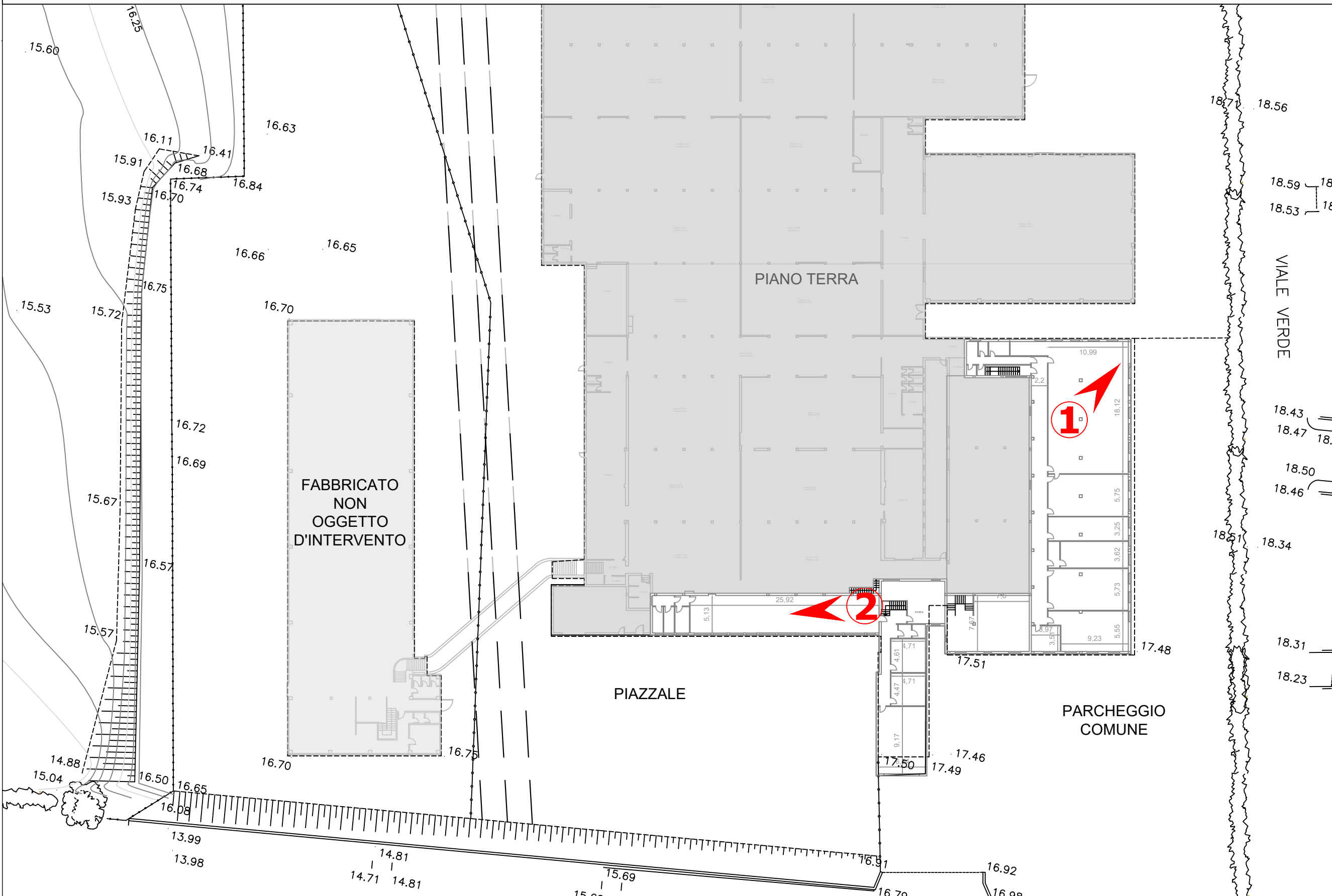
CONO 1 - P1




CONO 2 - P1




PLANIMETRIA PIANO PRIMO - STATO DI FATTO



CONO 1 - AREA SUD PT



CONO 2 - AREA SUD PT



CONO 3 - PT



Corbellini srl		Timbro/Firma	
Strada 8, n. 6 20 054 Milano San Felice - Segrate - tel. 027 533 344 / fax 027 532 008		Posta elettronica: info@studiocorbellini.com	
COMMITTENTE:		Tavola:	
OGGETTO:		ED03.00	
DESCRIZIONE:		Data:	
DISEGNO:		08.05.2024	
Modello:		Emesso:	
Versione:		A1	
PLANIMETRIA PT - P1 - STATO DI FATTO		File:	
		1971/Esecutivo/Dem.	