



**ASSOCIAZIONE INTERCOMUNALE AREA BAZZANESE**  
Comuni di Bazzano, Castello di Serravalle, Crespellano, Monte  
San Pietro, Monteveglio, Savigno, Zola Predosa  
Provincia di Bologna



**PIANO STRUTTURALE DEI COMUNI  
DELL'AREA BAZZANESE**

**DOCUMENTO PRELIMINARE  
ALLEGATO C - SISTEMA INSEDIATIVO**

**AB.C2.ALL.1  
ANALISI DEL PAESAGGIO: SCHEDE DEGLI ITINERARI**

**ASSOCIAZIONE INTERCOMUNALE AREA BAZZANESE**  
Presidente: ALFREDO PARINI

	Sindaci	Assessori
<i>Bazzano</i>	Elio RIGILLO	Moreno PEDRETTI
<i>Castello di Serravalle</i>	Milena ZANNA	Cesare GIOVANARDI
<i>Crespellano</i>	Alfredo PARINI	Alfredo PARINI
<i>Monte San Pietro</i>	Stefano RIZZOLI	Pierluigi COSTA
<i>Monteveglio</i>	Daniele RUSCIGNO	Daniele RUSCIGNO
<i>Savigno</i>	Augusto CASINI ROPA	Sandro TESTONI
<i>Zola Predosa</i>	Stefano FIORINI	Stefano FIORINI
<b><i>Responsabile di progetto</i></b>		<b><i>Ufficio di Piano</i></b>
Roberto FARINA (OIKOS Ricerche srl)		Maurizio Maria SANI (Coordinamento)

## GRUPPO DI LAVORO

### **Responsabile di progetto**

Roberto FARINA (OIKOS Ricerche)

### **Ufficio di Piano**

Maurizio Maria SANI (Coordinamento)  
Fiorella Bartolini  
Gianluca Gentilini  
Elisa Nocetti

### **Associazione Temporanea di Imprese**

*OIKOS Ricerche s.r.l.:*  
Alessandra Carini , Francesco Manunza, Elena Loli, Rebecca Pavarini, Monica Regazzi, Diego Pel lattiero  
Roberta Benassi, Antonio Conticello (elaborazioni cartografiche - SIT), Concetta Venezia (editing)

*StudioTecnico Progettisti Associati:*  
Piergiorgio Rocchi, Roberto Matulli, Silvia Rossi (coll.)

*Studio Samuel Sangiorgi:* Aspetti geologici: Samuel Sangiorgi (coord.), Venusia Ferrari (elaborazioni dati e cartografie), Luca Bianconi (elaborazioni dati), Marco Strazzari (rilevam.)

*SISPLAN s.r.l.:* - Mobilità e traffico  
Luigi Stagni, Stefano Fabbri (elaborazioni modelli)

*NOMISMA S.P.A.* - Aspetti socio-economici  
Michele Molesini, Elena Molignoni

### **Consulenti dell'ATI**

Reti Ecologiche:  
*Centro Ricerche Ecologiche e Naturalistiche CREN Soc. Coop. A.R.L.*  
Cristian Morolli, Giovanni Pasini; Riccardo Santolini (consulente); collaboratori: Michele Pegorer, Roberto Tinarelli, Marcello Corazza, Elisa Morri, Sara Masi

Scienze agrarie e forestali:  
Alessandra Furlani

Sistemi Informativi Territoriali:  
Gian Paolo Pieri

Processi partecipativi:  
*FOCUS LAB s.r.l.*  
Walter Sancassiani

Aspetti connessi alla fiscalità locale delle P.A.  
*GETEC s.a.s.*  
Bruno Bolognesi, Maurizio Bergami

### **Commissione Tecnica di Coordinamento**

Monica Vezzali (*Bazzano*)  
Marco Lenzi (*Castello di Serravalle*)  
Andrea Diolaiti (*Crespellano*)  
Valeria Casella (*Monte San Pietro*)  
Piero Cinti (*Monteveglia*)  
Sandro Bedonni (*Savigno*)  
Simonetta Bernardi (*Zola Predosa*)

### **Collaborazione Uffici Tecnici Comunali**

Anna Maria Tudisco (*Zola Predosa*)



1.



2.



3.



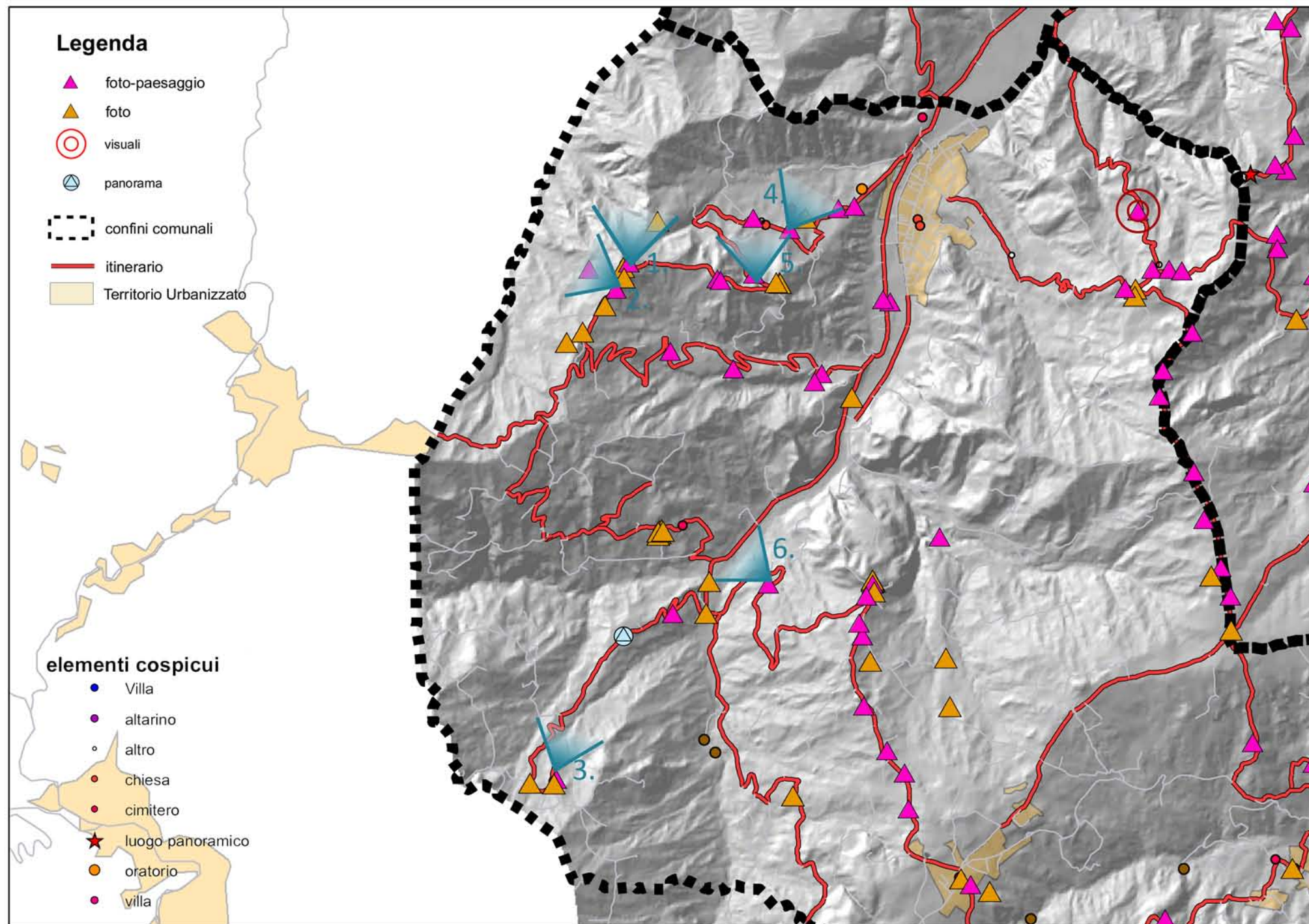
4.



5.



6.



ITINERARIO\_00: CORREDO FOTOGRAFICO

IN SINISTRA ALTO SAMOGGIA E DEL CRINALE DEL SAMOGGIA GHIAIETTA

PANORAMICHE



PANORAMA 54

PAESAGGI



P1090174



P1090137



P1090138



P1100443



P1110620



P1090164



P1090174



P1100452



P1090143



P1090149



P1090151



P1090157



P1090158



P1110623



P1110566



P1110562



P1110558



P1110557

**ELEMENTI**



P1090194



P1090195



P1090196



P1090198



P1090155



P1100446



P1100448



P1090177



P1090184



P1090185



P1090189



P1090190



P1090192



P1090193



P1090140



P1090171



P1090172



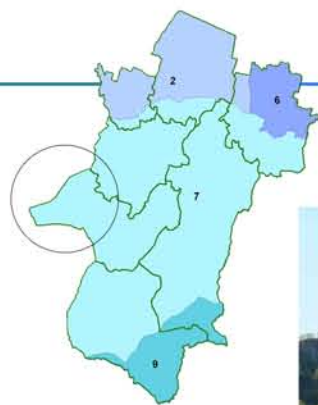
P1090153



P1090156



P1090163



1.



2.



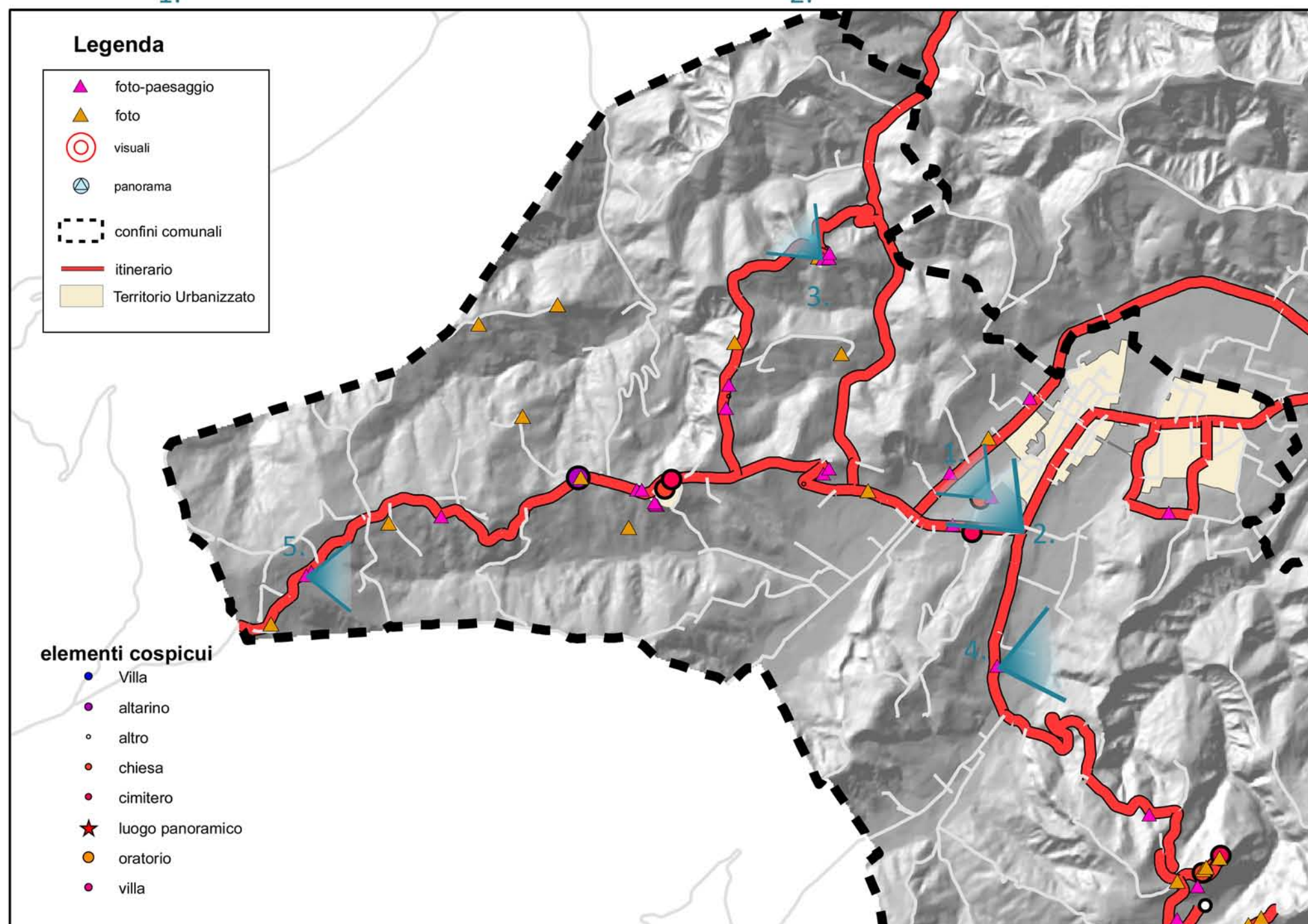
3.



4.



5.



ITINERARIO-01: CORREDO FOTOGRAFICO

ITINERARIO DI CASTELLO, DEL RIVO SERRAVALLE E DEL RIVO D'ORZO, FINO AL CONFINE MODENESE

PANORAMICHE



Panorama 4



Panorama 5



Panorama 6

PAESAGGI



Img 004



P1080631



P1080633



P1080635



P1080636



P1090088



P1090089



P1090087



P1090091



P1090092



P1090095




P1090112



P1090113




P1090129



P1090131




P1110379



P1090134



P1090136



P1090710




P1090712



P1090714



P1090716



P1090717



P1110348



P1090718



P1090719



P1090722



P1090726



P1090727

























P1110341



P1110342



P1110347

 P1090134	 IMG_8478	 P1090109	 P1110471	 P1110480	 P1110652	 P1110655	 P1110643
 P1110649	 P1110651	 IMG_0001	 IMG_0002	 P1110662	 P111663		
<b>ELEMENTI</b>							
 P1090102	 P1090103	 P1090111	 P1090105	 P1110473	 IMG_0011	 IMG_0012	 IMG_0013





panorama



1.



2.



3.

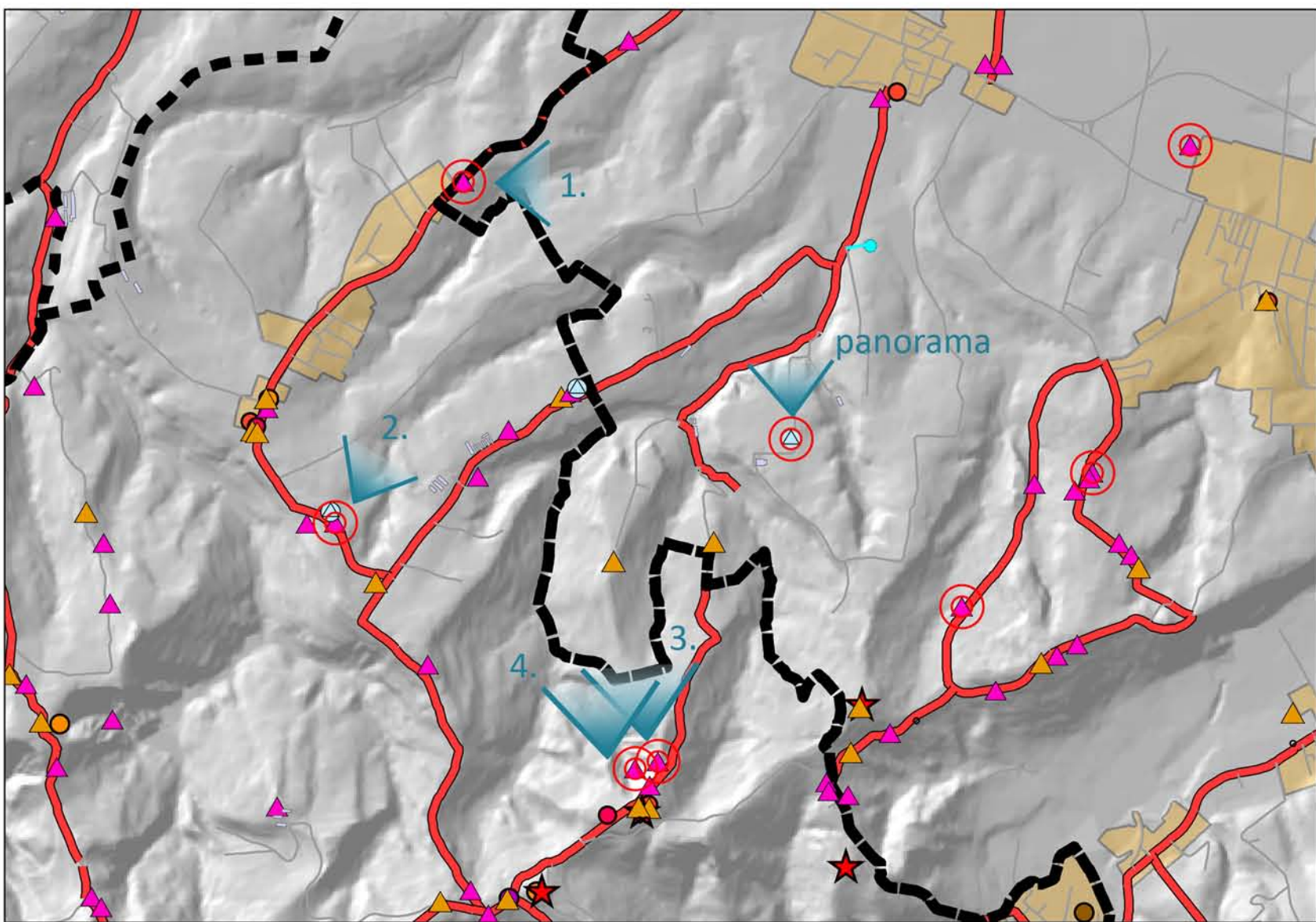


4.

### ITINERARIO DI SAN MARTINO IN CASOLA, rio Casella e del "monoclinale"

- Legenda**
- ▲ foto-paesaggio
  - ▲ foto
  - ⊙ visuali
  - ⊙ panorama
  - confini comunali
  - itinerario
  - Territorio Urbanizzato

- elementi cospicui**
- Villa
  - altarino
  - altro
  - chiesa
  - cimitero
  - ★ luogo panoramico
  - oratorio
  - villa



1.

2.

3.

4.

panorama

**ITINERARIO-02: CORREDO FOTOGRAFICO**

**ITINERARIO DI SAN MARTINO IN CASOLA, RIO CASELLA E DEL MONOCLINALE**

**PANORAMICHE**



Panorama 1



Panorama 2



Panorama 3

**PAESAGGI**



P1080983



P1090009



P1090010



P1090012



P1090018



P1110321



P1100560



P1100591



P1100562



P1100573



P1080991



P1100563



P1100583




P1110329



P1100590



P1100329



P1090336



P1100571

**ELEMENTI**



P1090024



P1090023



Immagine\_010



Immagine\_006



IMG\_0110



P1100578



P1100579

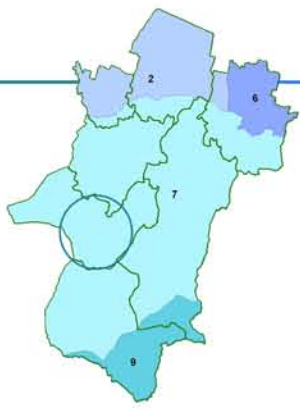


P1100585



P1090007

--	--	--	--	--	--	--	--



1.



2.



3.



4.



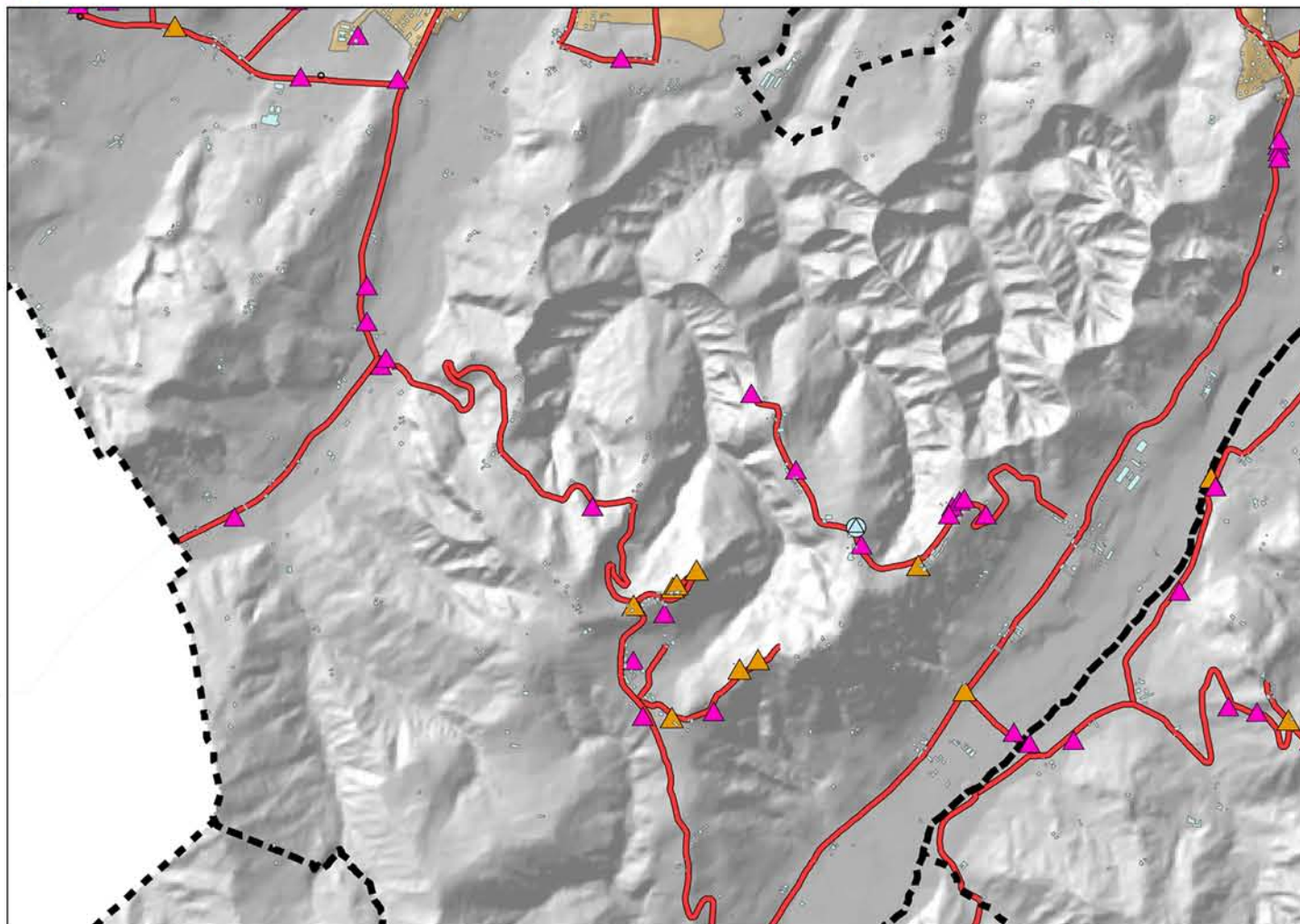
5.

**Legenda**

- ▲ foto-paesaggio
- ▲ foto
- ⊙ visuali
- ⊙ panorama
- confini comunali
- itinerario
- Territorio Urbanizzato

**elementi cospicui**

- Villa
- altarino
- altro
- chiesa
- cimitero
- ★ luogo panoramico
- oratorio
- villa



6.



7.

**ITINERARIO\_03: CORREDO FOTOGRAFICO**  
**ITINERARIO DEI CALANCI E DI TIOLA**

**PANORAMICHE**



Panorama 12

**PAESAGGI**



P1090500



P1090502



P1090503



P1110463



P1090506



P1090507



P1090556



P1090557



P1090560



P1090561



P1090565



P1090566



P1090569



P1090572



P1090573



P1090575



P1110464



P1090580



P1110423



P1110425



P1110430



P1110460

**ELEMENTI**



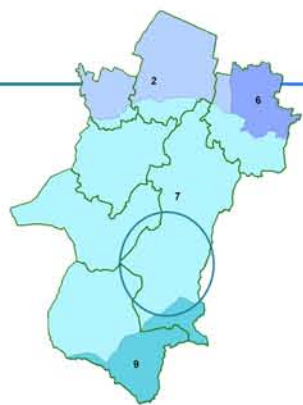
P1090576



P1090579



P1090504



1.



2.



3.



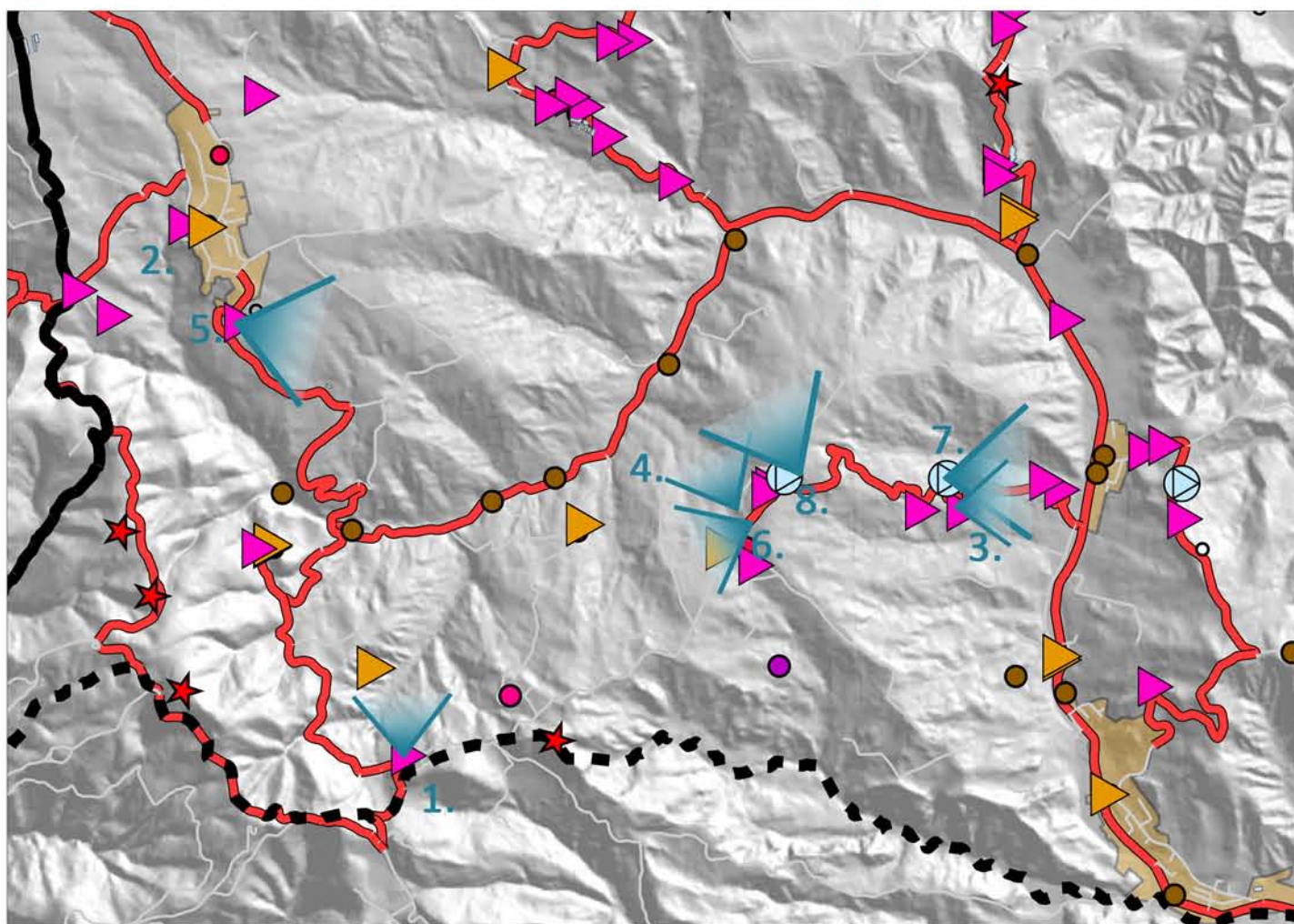
4.



5.



6.



7.



8.

**ITINERARIO\_04: CORREDO FOTOGRAFICO**

**ITINERARIO VALLE DEL LAVINO E DELL'EROSIONE**

**PANORAMICHE**



Panorama 36



Panorama 37

**PAESAGGI**



P1110231



IMG 8459



P1100499



P1100620



P1100623



P1100625



P1100738



P1100382



P1100383



P1100384



P1100385



P1110230



P1100388



P1100398



P1100399



P1100401



P1110224



P1110545

**ELEMENTI**



IMG 8461



IMG 8462



P1100413



P1100617




P1100618



IMG 8456










P1100387



IMG 8463



IMG 9749







1.



2.



3.



4.



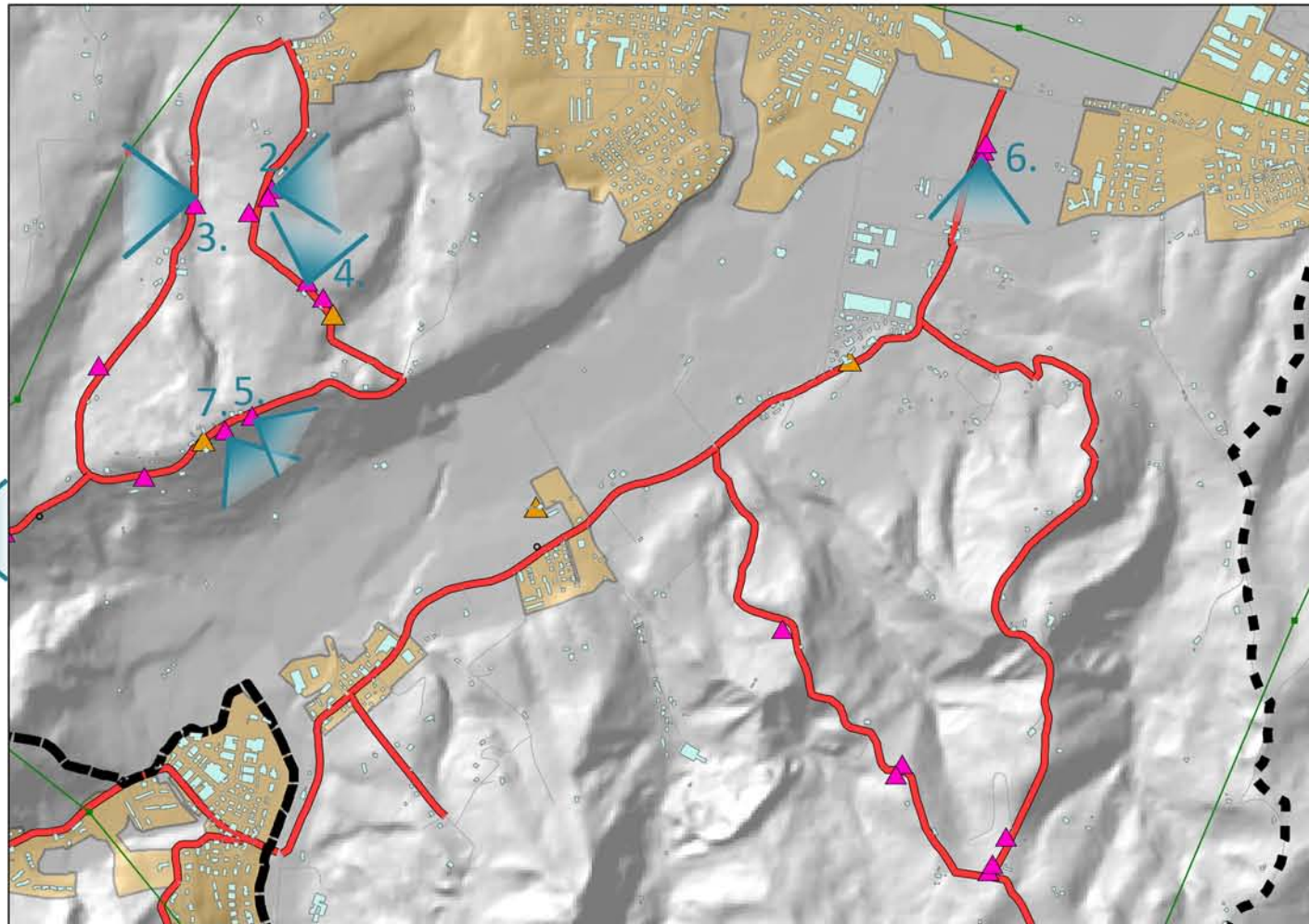
5.



6.

- Legenda**
- ▲ foto-paesaggio
  - ▲ foto
  - visuali
  - ⊕ panorama
  - confini comunali
  - itinerario
  - Territorio Urbanizzato

- elementi cospicui**
- Villa
  - altario
  - altro
  - chiesa
  - cimitero
  - ★ luogo panoramico
  - oratorio
  - villa





























7.




**ITINERARIO\_05: CORREDO FOTOGRAFICO**

**ITINERARIO MEDIA VALLE DEL LAVINO E PRIMA PROPAGGINI COLLINARI IN DESTRA E SINISTRA IDROGRAFICA**

**PAESAGGI**

 <p>P1080979</p>	 <p>P1090011</p>	 <p>IMG_8411</p>	 <p>IMG_8413</p>	 <p>IMG_8408</p>	 <p>P1100510</p>	 <p>P1100511</p>	 <p>P1100514</p>
 <p>P1100516</p>	 <p>P1100518</p>	 <p>P1100524</p>	 <p>P1100526</p>	 <p>P1100529</p>	 <p>P1100534</p>	 <p>P1100536</p>	 <p>P1100539</p>
 <p>P1100540</p>	 <p>P1100541</p>	 <p>P1100545</p>	 <p>P1100547</p>	 <p>P1100944</p>	 <p>P1100945</p>	 <p>P1100947</p>	 <p>P1100952</p>
 <p>P1100956</p>	 <p>P1100958</p>						

**ELEMENTI**

 <p>IMG_8414</p>	 <p>P1100519</p>	 <p>P1100528</p>					
---	---	--	--	--	--	--	--



1.



2.



3.



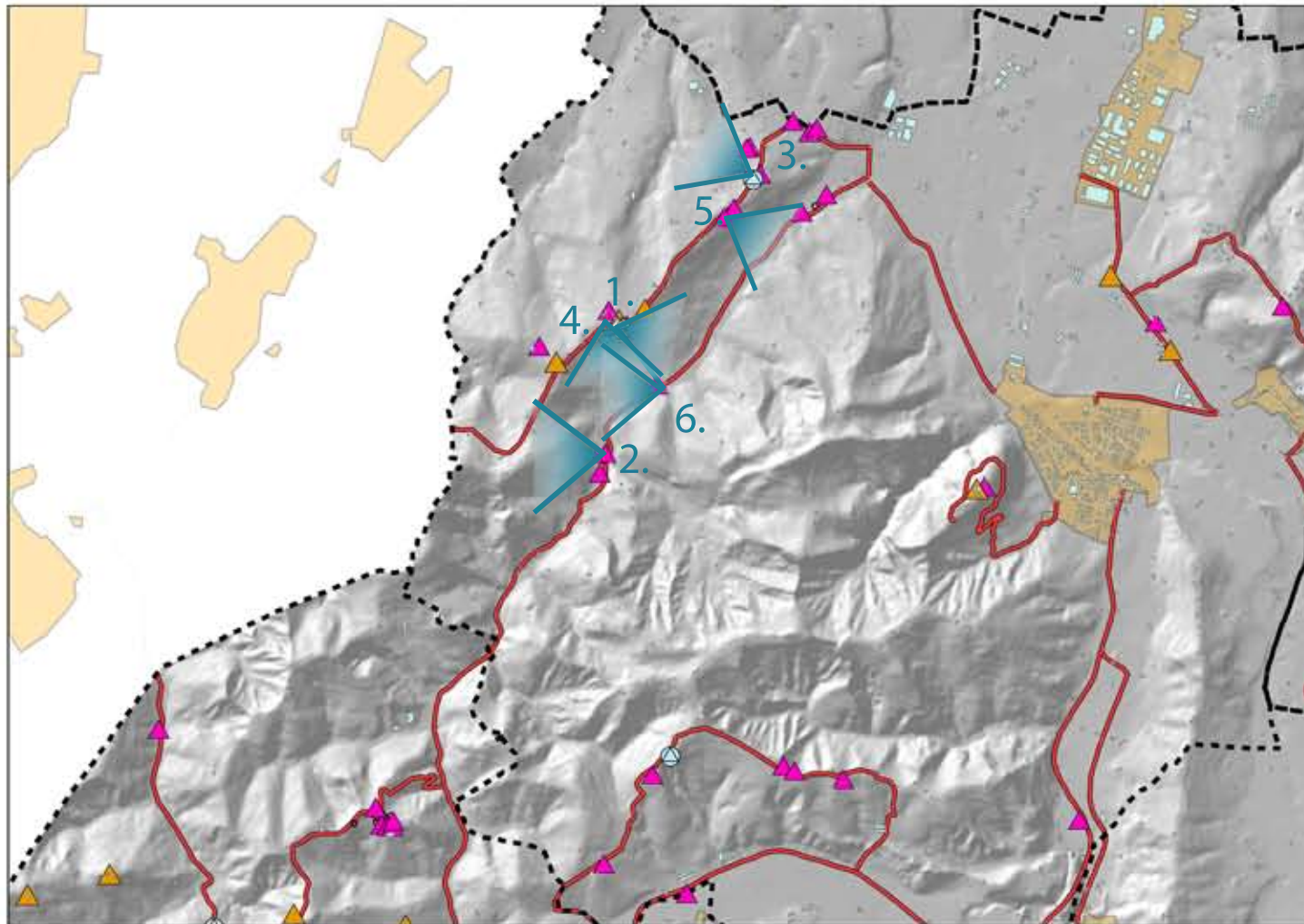
4.

**Legenda**

- foto-paesaggio
- foto
- visuali
- panorama
- confini comunali
- Itinerario
- Territorio Urbanizzato

**elementi cospicui**

- Villa
- altare
- altro
- chiesa
- cimitero
- luogo panoramico
- oratorio
- villa



5.



6.

PANORAMICHE



Panorama 9



Panorama 10

PAESAGGI



P1090707



P1090703



P1090705



P1090709



P1090708



P1110394



P1110396



P1110397



P1110398



P1110402



P1110403



P1110408



P1110409



P1110410



P1110412



P1110417



P1110483

**ELEMENTI**



P1110418



P1110419



P1110411



1.



2.



3.



4.



5.



6.



7.



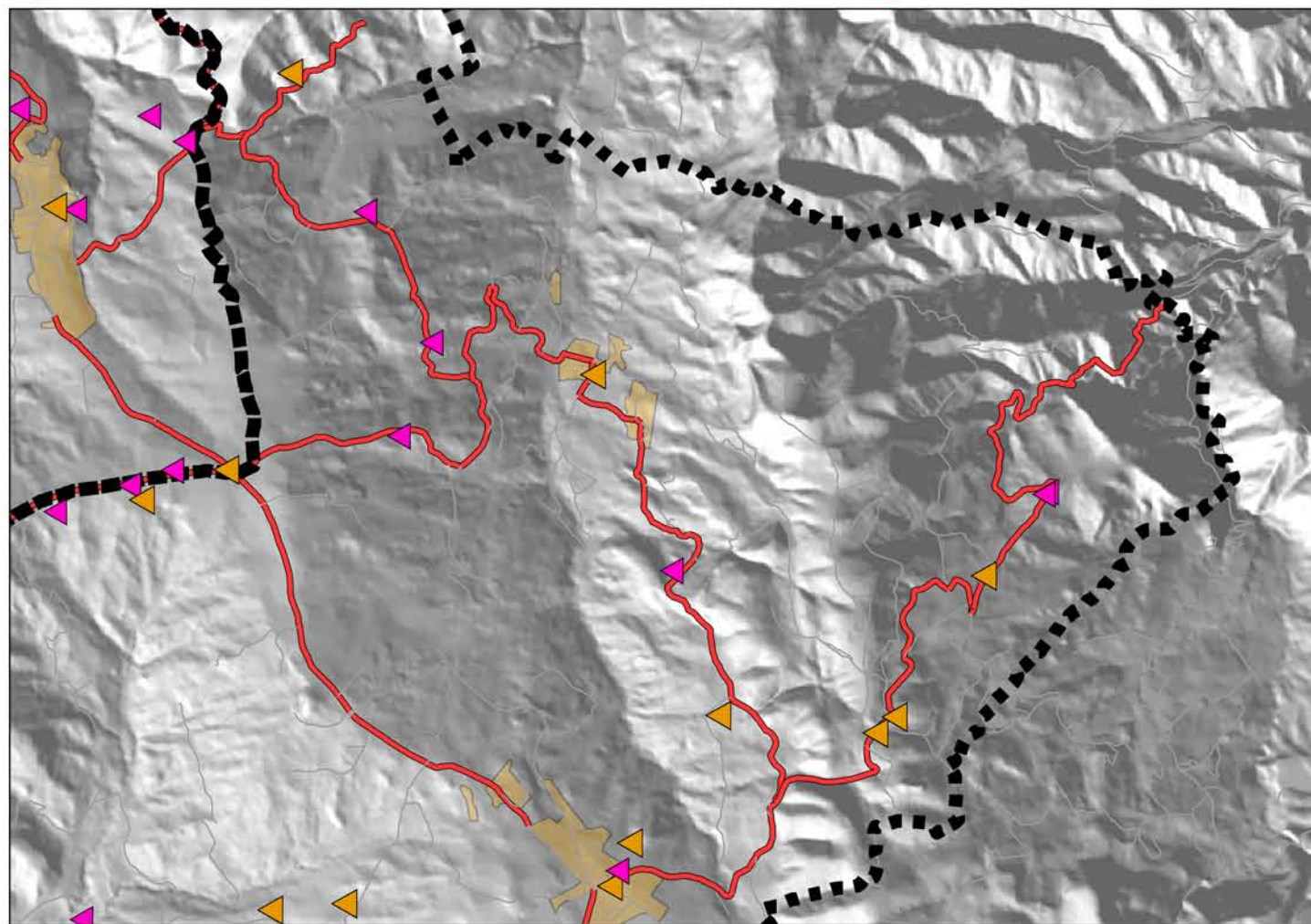
8.

**Legenda**

- ▲ foto-paesaggio
- ▲ foto
- ⊙ visuali
- ⊙ panorama
- - - confini comunali
- itinerario
- Territorio Urbanizzato

**elementi cospicui**

- Villa
- altare
- altro
- chiesa
- cimitero
- ★ luogo panoramico
- oratorio
- villa



**ITINERARIO\_07: CORREDO FOTOGRAFICO**  
**ITINERARIO DEL MONTE VIGNOLA E DEL MONTE VENOLA**

**PAESAGGI**



P1090480



P1090481




P1090483



P1090488



P1090489



P1090490



P1100401



P1100402



P1100405



P1100408



P1100498



**ELEMENTI**



P1090485



P1090487



P1100407



P1110272



# ITINERARIO DEL CRINALE TRA SAMOGGIA E LAVINO



1.



2.



3.



4.



5.



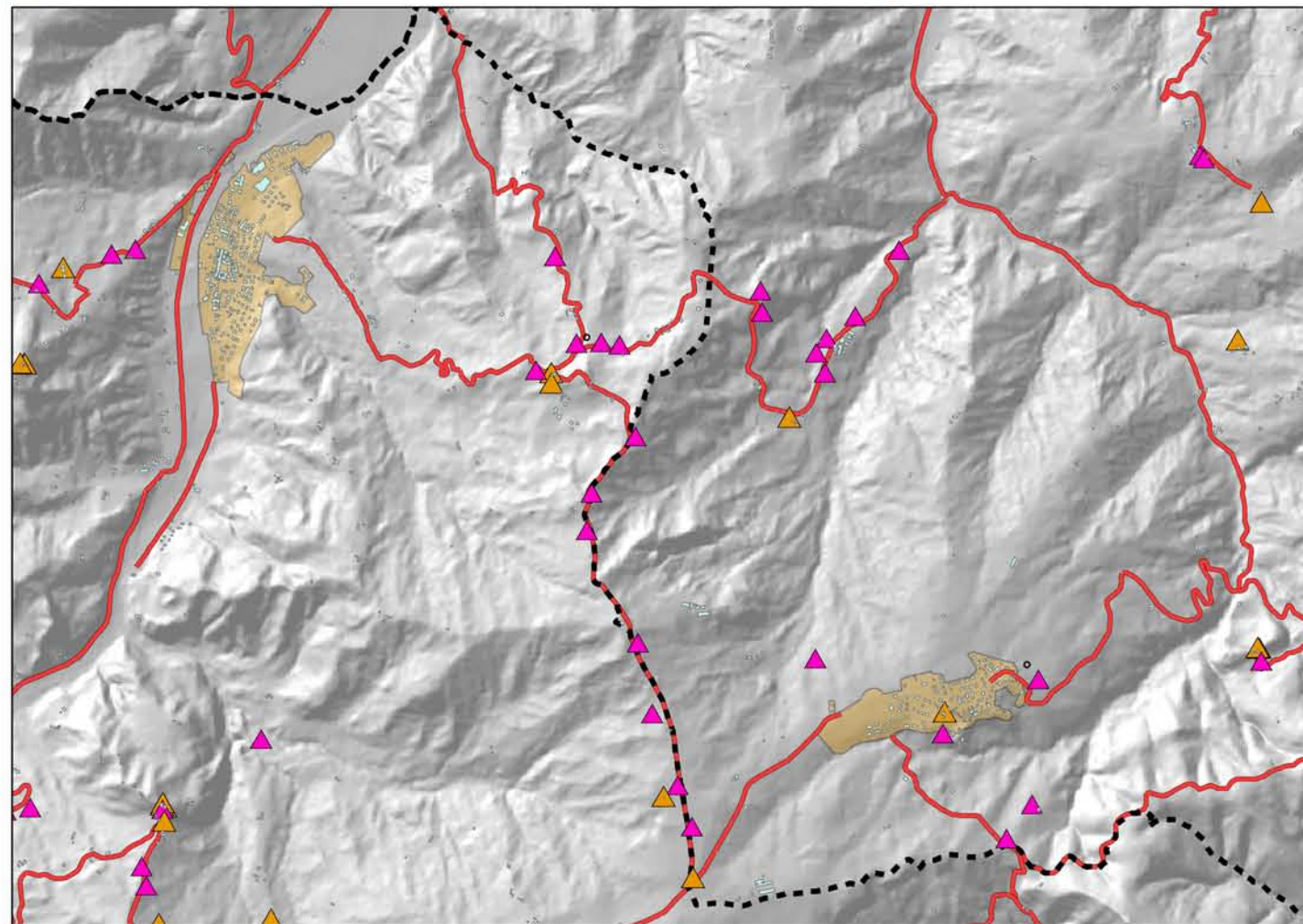
6.

### Legenda

- foto-paesaggio
- foto
- visuali
- panorama
- confini comunali
- itinerario
- Territorio Urbanizzato

### elementi cospicui

- Villa
- altarino
- altro
- chiesa
- cimitero
- luogo panoramico
- oratorio
- villa



7.



8.



**ITINERARIO\_08: CORREDO FOTOGRAFICO**  
**ITINERARIO DEL CRINALE FRA SAMOGGIA E LAVINO**

**PANORAMICHE**



Panorama 54

**PAESAGGI**



P1090137



P1100386



P1100392



P1100393



P1100468



P1100482



P1100492



P1100495



P1100498



P1100500



P1100614



P1100616



P1110238



P1110240



P1110241



P1110245



P1110254



P1110258




P1110259



P1110262



P1110267



P1110283



P1110557



P1110558



P1110562



P1110566



P1110620



P1110623

**ELEMENTI**



P1100391



P1100489



P1100505



1.



2.



3.



4.



5.



6.



7.



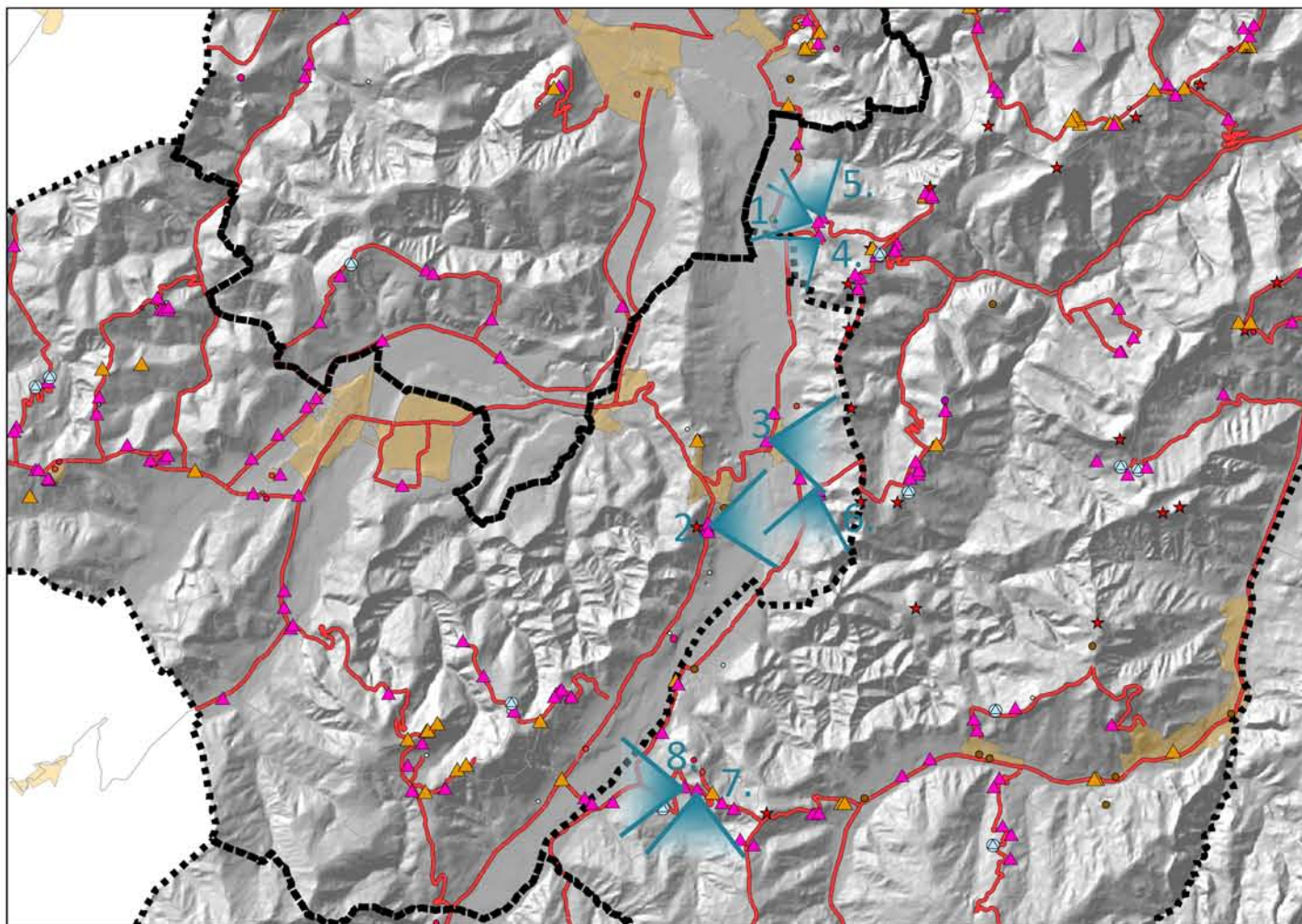
8.

**Legenda**

- ▲ foto-paesaggio
- ▲ foto
- ⊙ visuali
- ⊙ panorama
- confini comunali
- itinerario
- Territorio Urbanizzato

**elementi cospicui**

- Villa
- altarino
- altro
- chiesa
- cimitero
- ★ luogo panoramico
- oratorio
- villa



**ITINERARIO\_09: CORREDO FOTOGRAFICO**

**ITINERARIO DELLA VALLE DEL SAMOGGIA, DELL'ABBAZIA E DI ZAPPOLINO**

**PAESAGGI**



IMG\_8468



IMG\_8469



IMG\_8470



IMG\_8471



IMG\_8473



IMG\_8475



IMG\_8476



IMG\_9721



IMG\_9724



IMG\_9727



P1080630



P1090082



P1090083



P1090280



P1090282



P1090284



P1090549



P1090696



P11100453



P11100454



P11100454



P11100457



P1100609



P1110438



P1110445



P1110448



P1110449



P1110450

**ELEMENTI**



IMG\_8477



P1090548



P1090581



1.



2.



3.



4.



5.



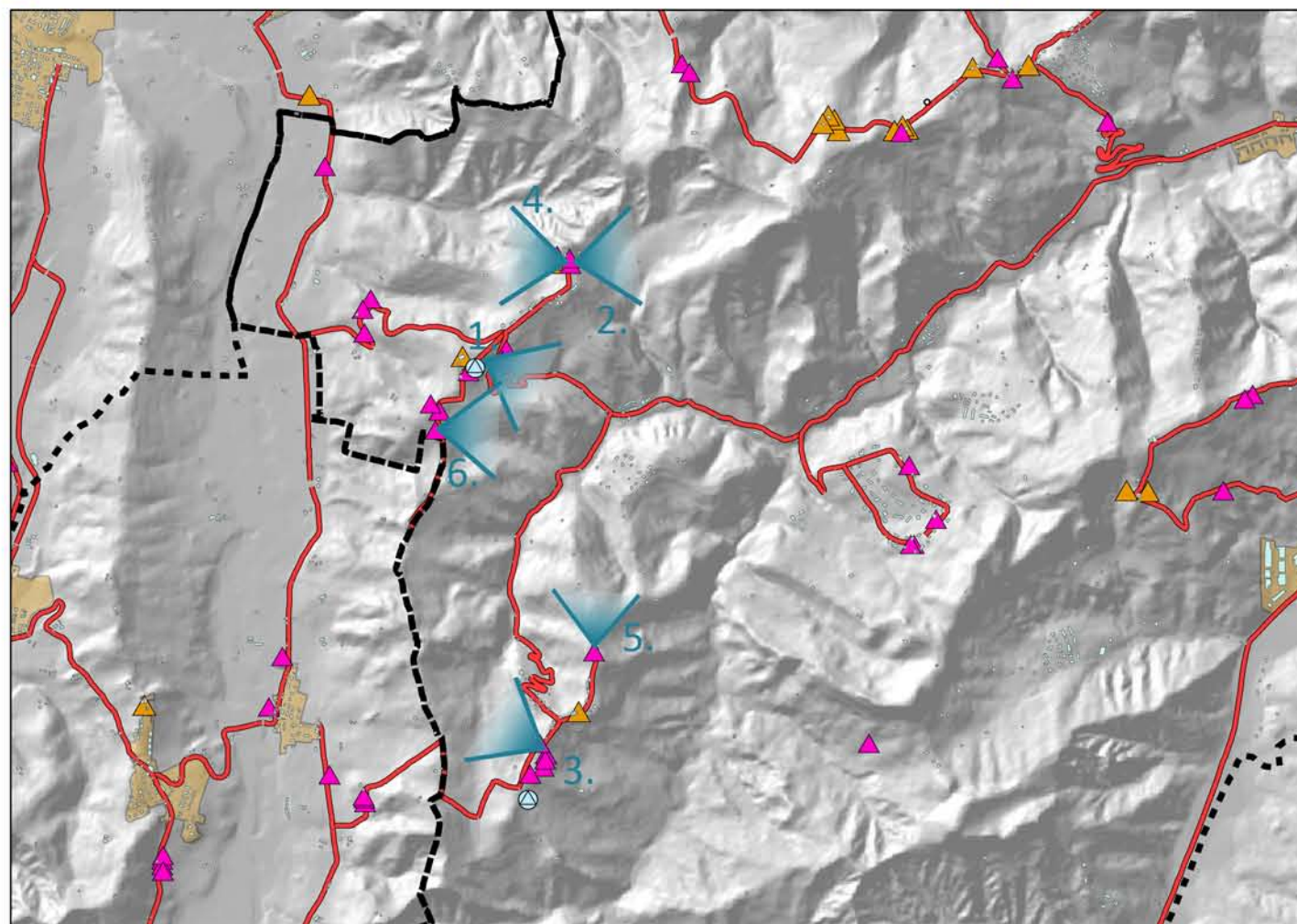
6.

**Legenda**

- foto-paesaggio
- foto
- visuali
- panorama
- confini comunali
- itinerario
- Territorio Urbanizzato

**elementi cospicui**

- Villa
- altare
- altro
- chiesa
- cimitero
- luogo panoramico
- oratorio
- villa



**ITINERARIO\_10:CORREDO FOTOGRAFICO**

**ITINERARIO DELLA VALLE DEL LANDA**

**PANORAMICHE**



Panorama 20



Panorama 23

**PAESAGGI**



IMG\_9702



Img\_9704



P1020933



P1080648



P1080651



P1100434



P1100596



P1100600



P1100605



P1110012



P1110014




P11100205



P11100210



P1110218



P1110432



P1110433



P1110434



P1110435



P1110436

**ELEMENTI**



P1020932



P1080638



P1080650



P1080993



P1080994



P1080995



P1080996



P1080999



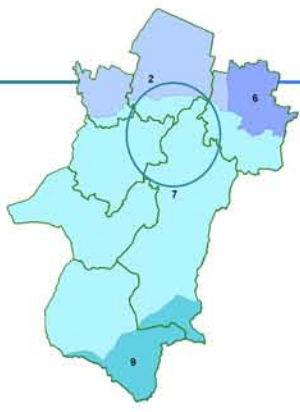
P1090002



P1090003



P1110015



1.



2.



3.



4.



5.



6.



7.



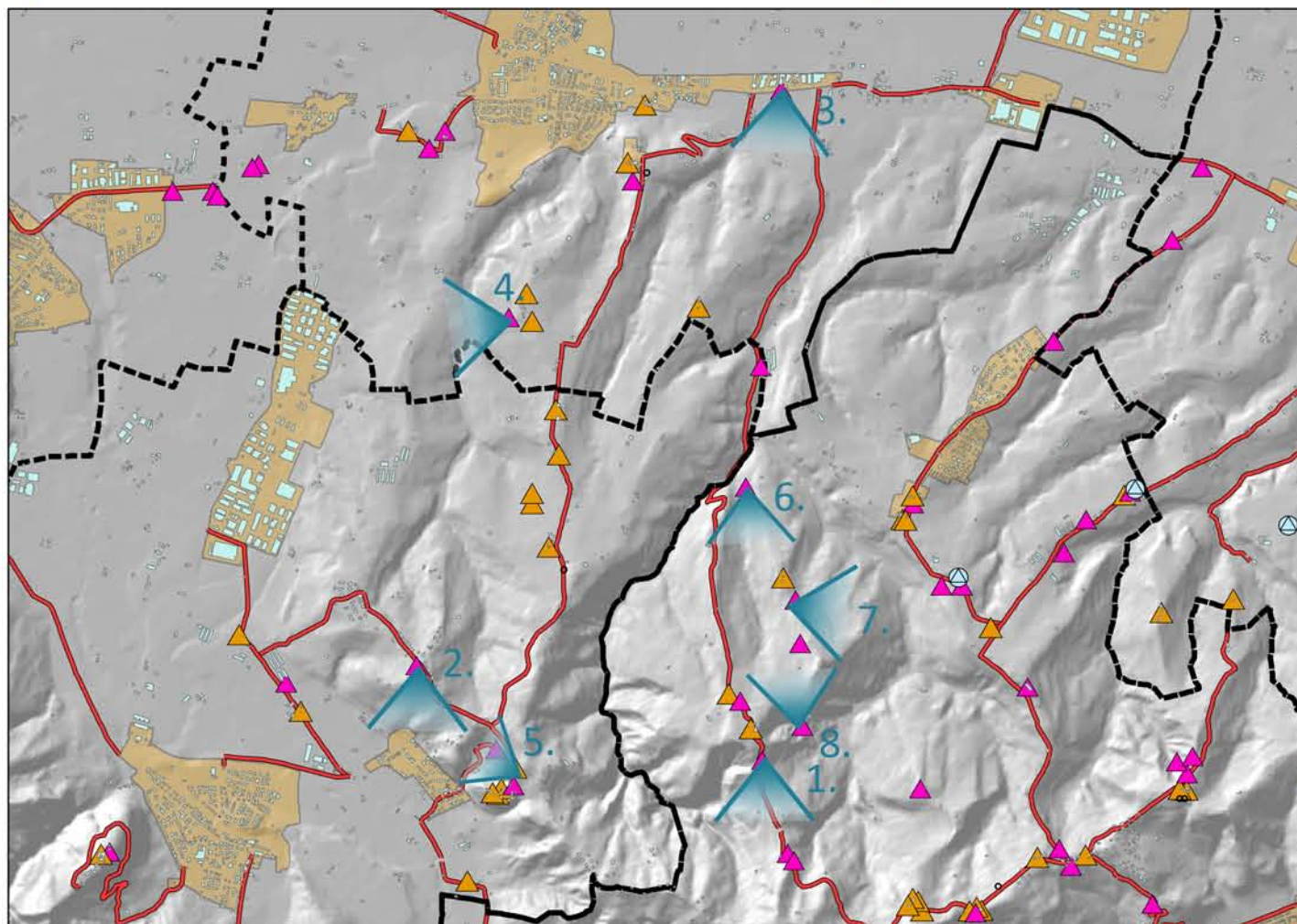
8.

**Legenda**

- ▲ foto-paesaggio
- ▲ foto
- ⊙ visuali
- ⊙ panorama
- - - confini comunali
- itinerario
- Territorio Urbanizzato

**elementi cospicui**

- Villa
- altarino
- altro
- chiesa
- cimitero
- ★ luogo panoramico
- oratorio
- villa





**ITINERARIO\_11: CORREDO FOTOGRAFICO**

**ITINERARIO DI VIA PUGLIA, RIO DELLE MERAVIGLIE E RIO MARTIGNONE**

**PAESAGGI**



P1090054



P1090079



P1090081



P1090526



P1090530



P1090694



P1110161



P1110165



P1110171



P1110185



P1110190



P1110197



P1110213

**ELEMENTI**



P1090062



P1090063



P1090071



P1090072



P1090076



P1090077



P1090078



P1090512



P1090519



P1090523



P1090527



P1090695



P1110170



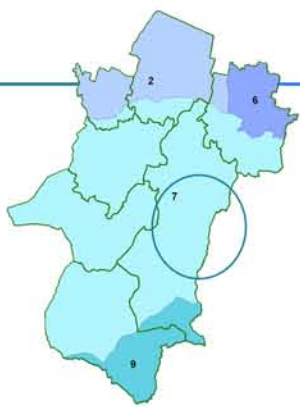
P1110174



P1110185



P1110193



1.



2.



3.



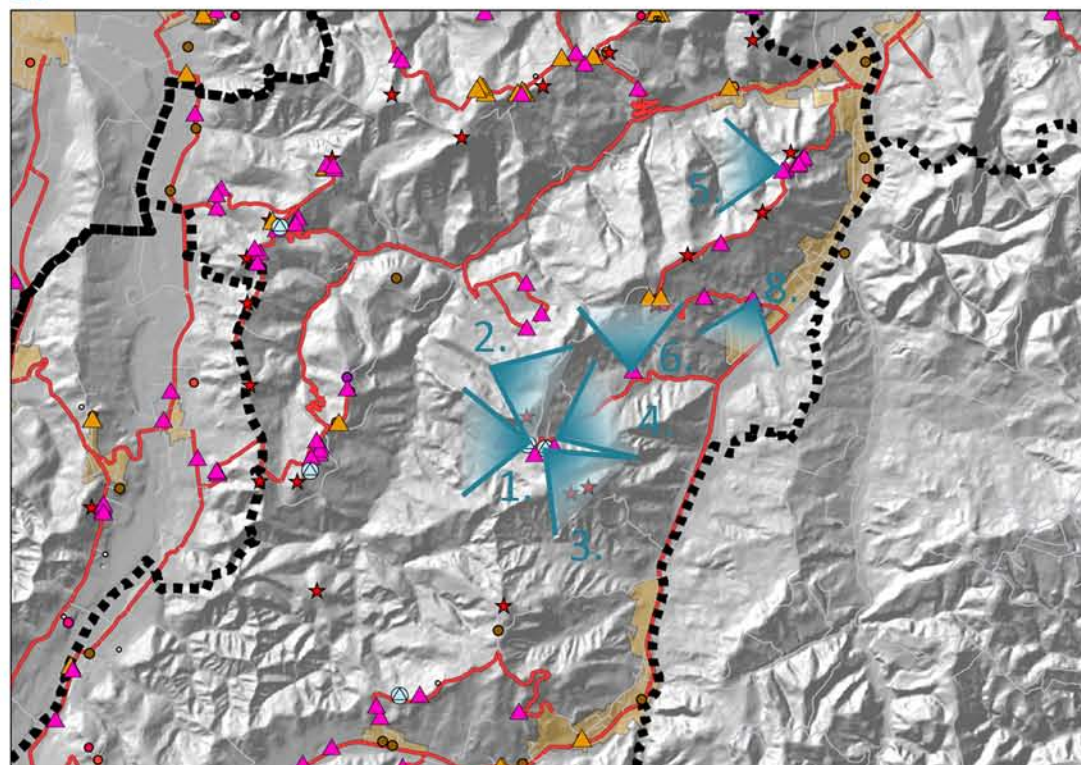
4.

**Legenda**

- foto-paesaggio
- foto
- visuali
- panorama
- confini comunali
- itinerario
- Territorio Urbanizzato

**elementi cospicui**

- Villa
- altarino
- altro
- chiesa
- cimitero
- luogo panoramico
- oratorio
- villa



5.



6.



7.



8.

**ITINERARIO\_12: CORREDO FOTOGRAFICO**

**ITINERARIO VALLE DEL LAVINO**

**PANORAMICHE**



Panorama 51




Panorama 52

**PAESAGGI**



IMG\_8416



IMG\_8417




IMG\_8422



IMG\_8423



IMG\_8426



IMG\_8428



IMG\_8436



IMG\_8449



IMG\_8450



IMG\_9699



P1080899




P1080904



P1100592



P1100593



P1100602



P1110221






**ELEMENTI**



IMG\_84641



IMG\_8442





1.



2.



3.



4.



5.



6.



7.



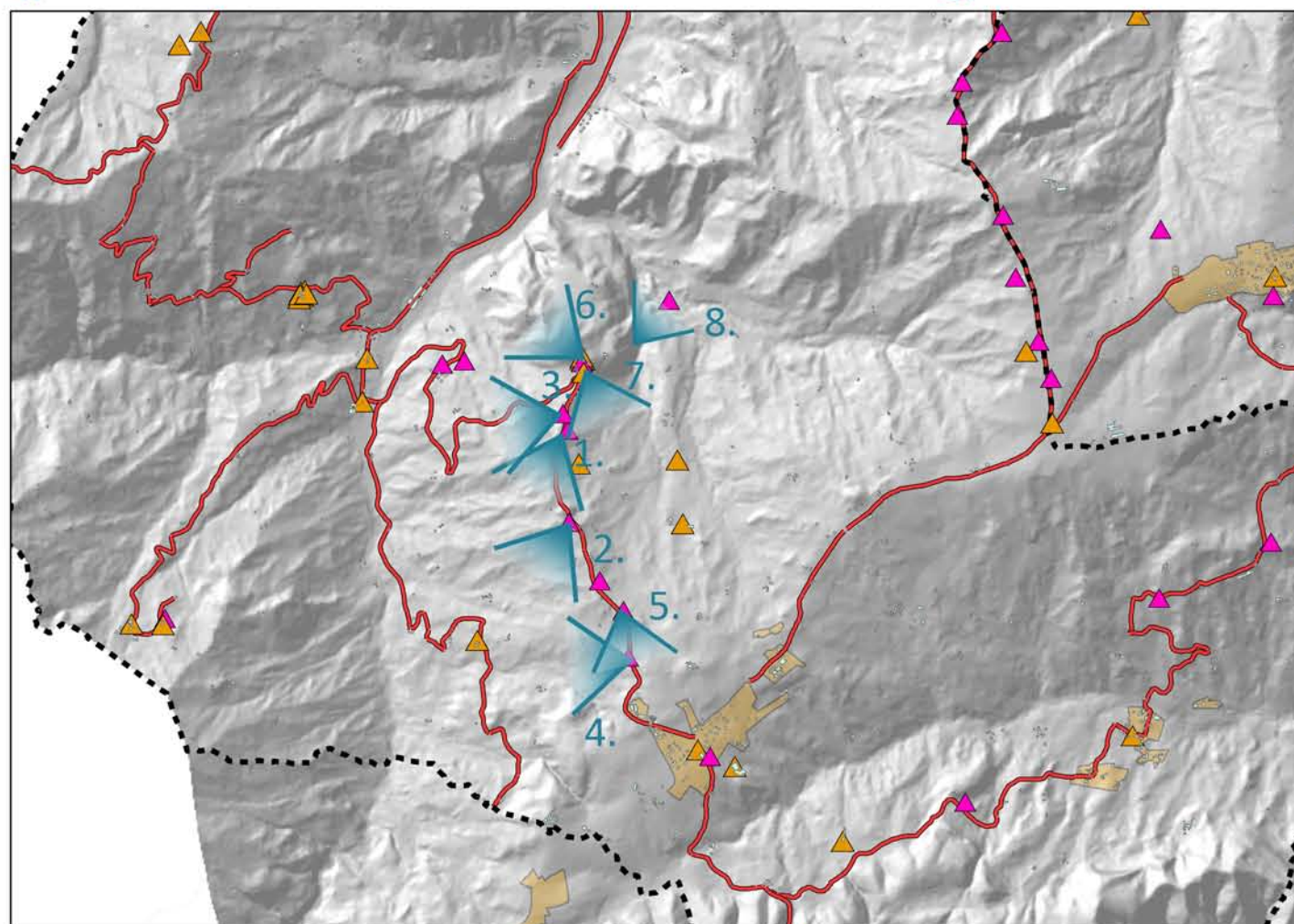
8.

**Legenda**

- ▲ foto-paesaggio
- ▲ foto
- ⊙ visuali
- ⊙ panorama
- confini comunali
- itinerario
- Territorio Urbanizzato

**elementi cospicui**

- Villa
- altarino
- altro
- chiesa
- cimitero
- ★ luogo panoramico
- oratorio
- villa



**ITINERARIO\_13: CORREDO FOTOGRAFICO**

**ITINERARIO DESTRO ALTO SAMOGGIA E SAN PROSPERO E DELLE PRADOLE**

**PAESAGGI**



P1080912



P1090489



P1090495



P1100417



P1100420



P1100423



P1100424



P1100425



P1100430



P1100431



P1100433



P1100435



P1100440



P1100442



P1100443

**ELEMENTI**



P1080680



P1090201



P1090202



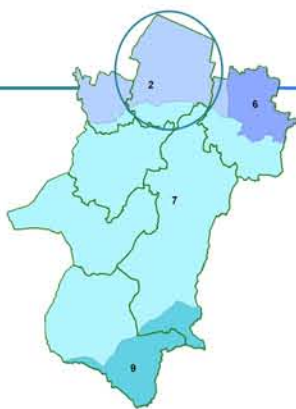
P1090203



P1090498



P1100412



1.



2.



3.



4.



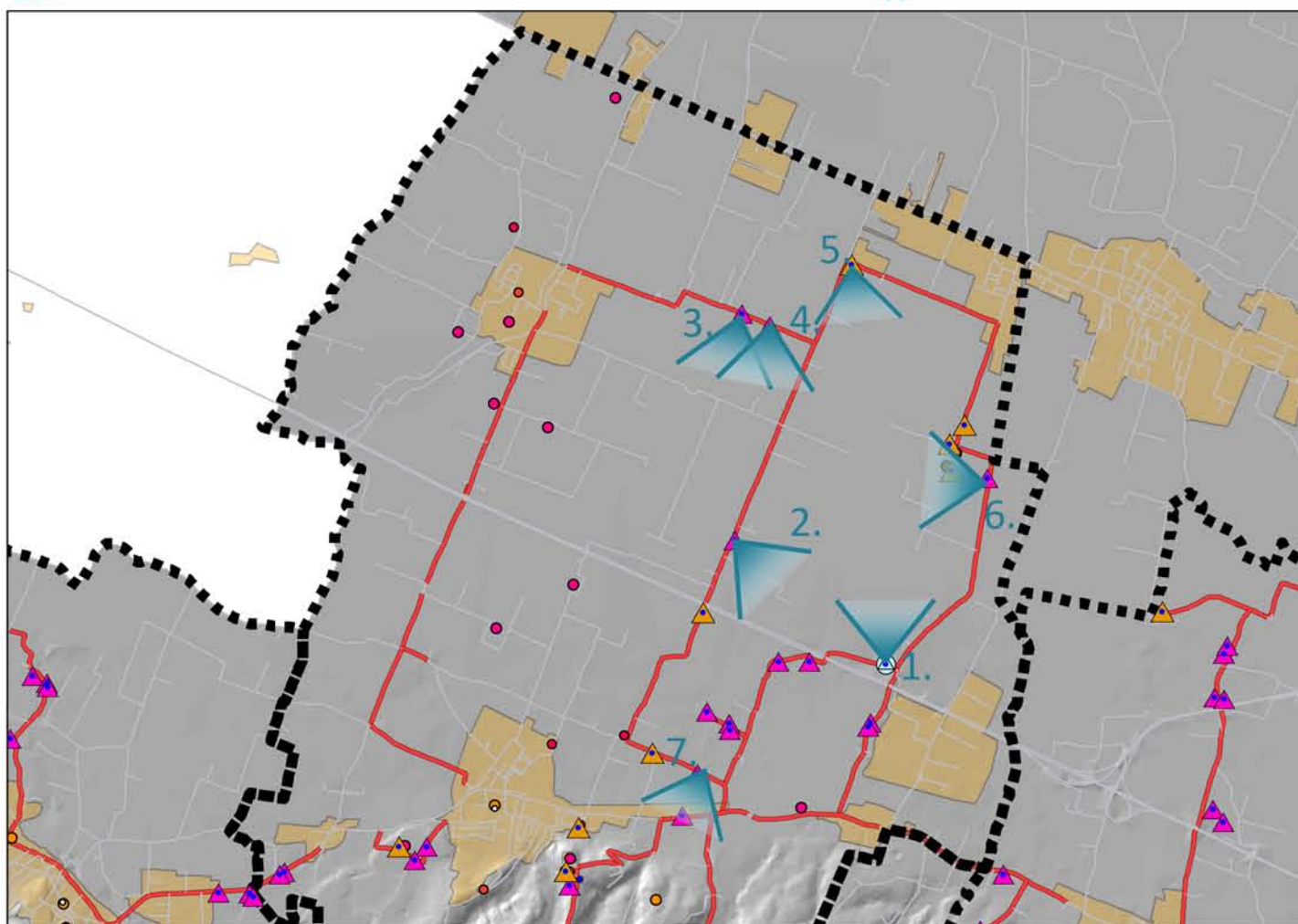
5.

**Legenda**

- ▲ foto-paesaggio
- ▲ foto
- ⊙ visuali
- ⊙ panorama
- confini comunali
- itinerario
- Territorio Urbanizzato

**elementi cospicui**

- Villa
- altario
- altro
- chiesa
- cimitero
- ★ luogo panoramico
- oratorio
- villa



6.



7.

**ITINERARIO\_14: CORREDO FOTOGRAFICO**  
**ITINERARIO DELLA PIANURA AGRARIA DI CREPELLANO E DELL'URBANIZZATO**

**PANORAMICHE**



Panorama 50


**PAESAGGI**



P10990677



P1090680



P1090682



P1090685



P1090686



P1110567




P1110568



P1100572



P1100573



P1100575



P1100578



P1100579



P1110595



P1110596




P1110570

**ELEMENTI**



P1090683



P1090690



P1090700



1.



2.



3.



4.



5.



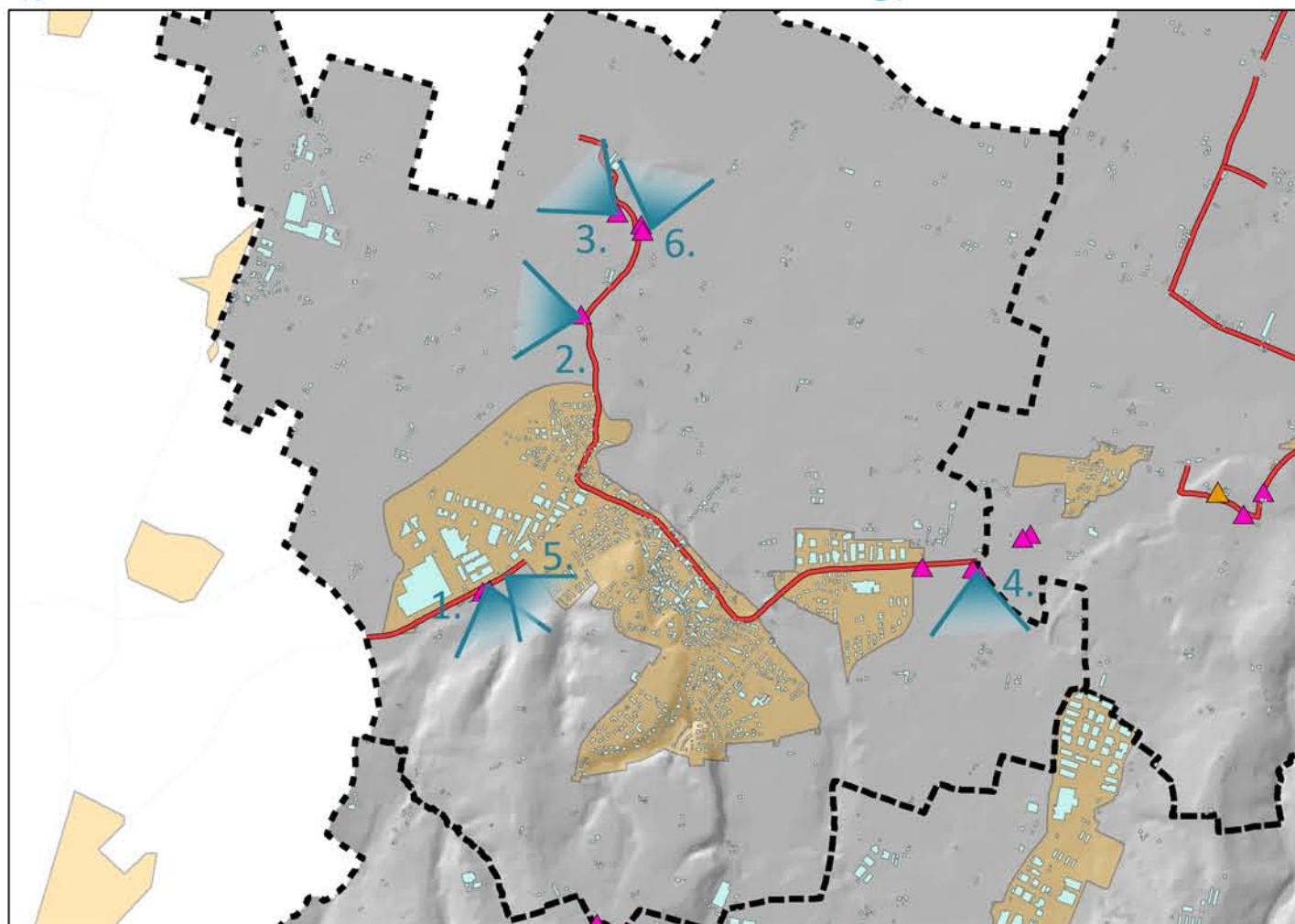
6.

**Legenda**

- ▲ foto-paesaggio
- ▲ foto
- ⊙ visuali
- ⊙ panorama
- confini comunali
- itinerario
- Territorio Urbanizzato

**elementi cospicui**

- Villa
- altarino
- altro
- chiesa
- cimitero
- ★ luogo panoramico
- oratorio
- villa





ITINERARIO\_15: CORREDO FOTOGRAFICO

ITINERARIO DELLA PIANURA AGRARIA DI BAZZANO, DELL'URBANIZZATO E DEL TORRENTE SAMOGGIA

PAESAGGI



P1080614



P1080615



P1080617



P1080621



P1100628



P1100629



P1100630



P1100632



P1080625



P1100625

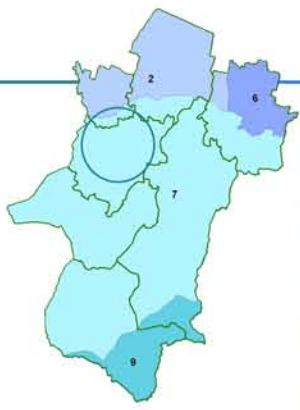


P1080623



P1100633

# ITINERARIO DELLA PIANURA DI MONTEVEGLIO



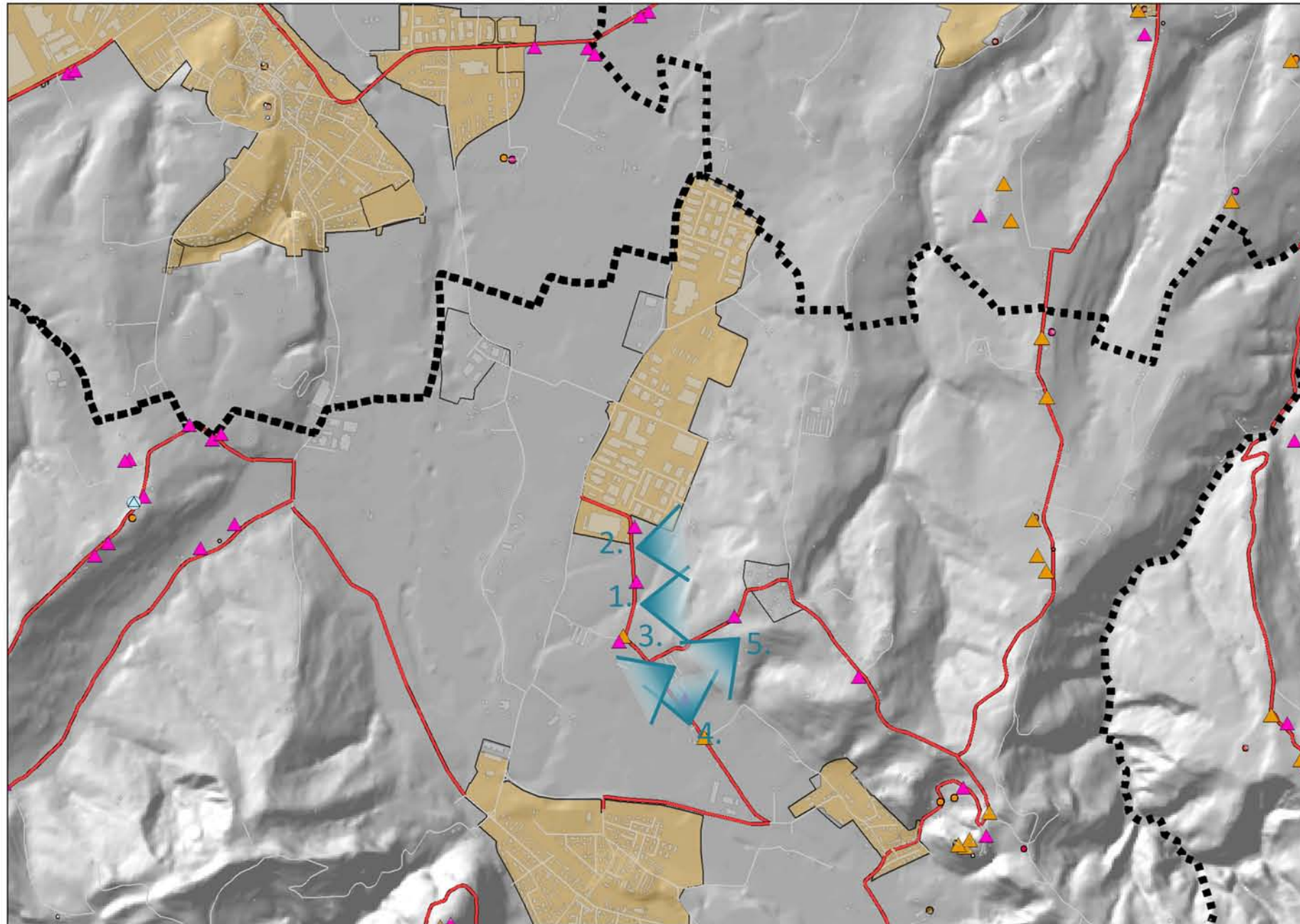
1.



2.



3.



4.



5.



6.

**ITINERARIO\_16: CORREDO FOTOGRAFICO**

**ITINERARIO PIANURA DI MONTEVEGLIO**

**PAESAGGI**



P1090543



P1110597



P1110599



P1090539



P1090537



P1110402

**ELEMENTI**



P1090567



P1090568

ITINERARIO DELLA PIANURA ZOLESE E DEL LAVINO



1.



2.



3.



4.



5.



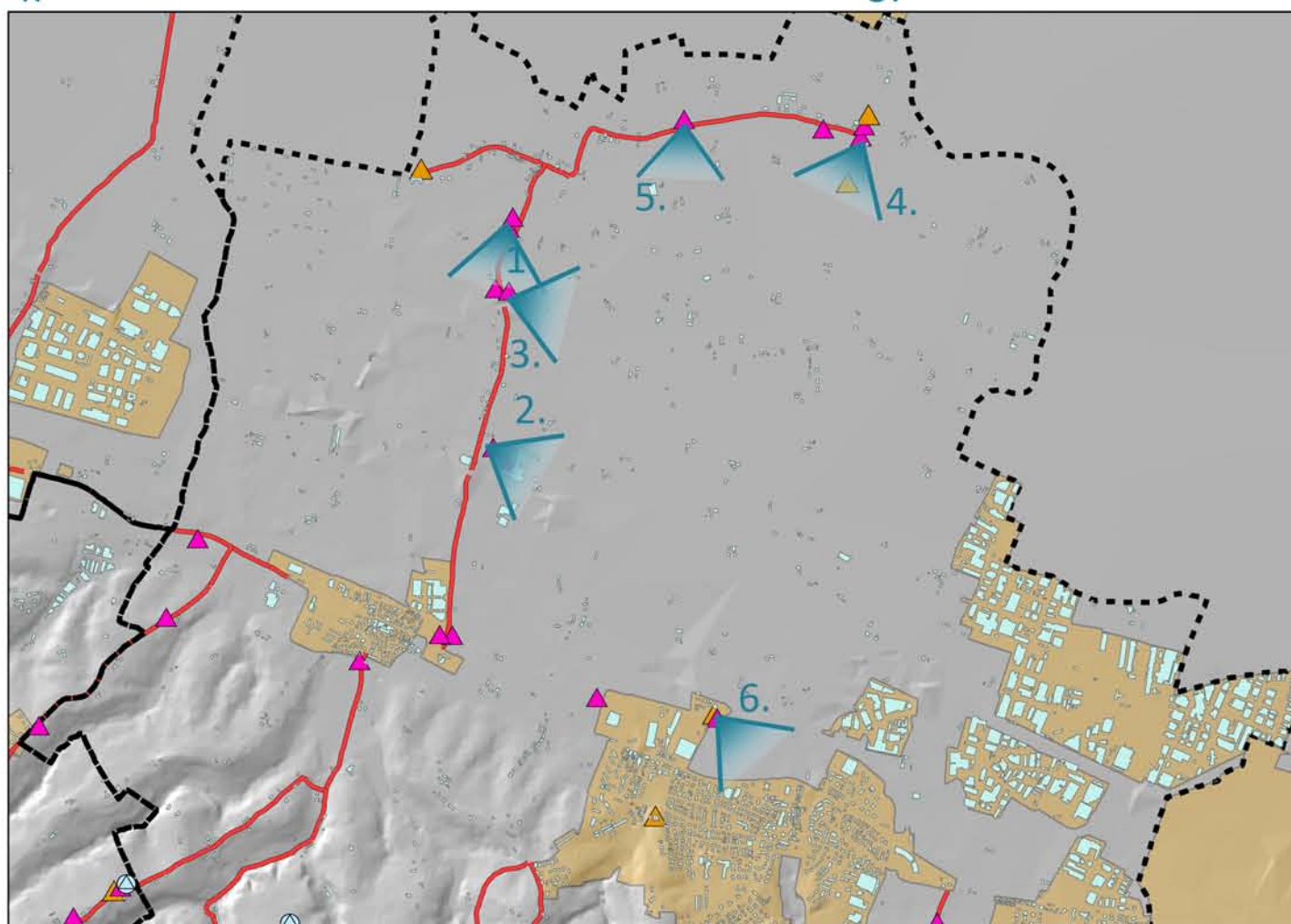
6.

Legenda

- ▲ foto-paesaggio
- ▲ foto
- ⊙ visuali
- ⊙ panorama
- - - confini comunali
- itinerario
- Territorio Urbanizzato
















elementi cospicui

- Villa
- altare
- altro
- chiesa
- cimitero
- ★ luogo panoramico
- oratorio
- villa



**ITINERARIO\_17: CORREDO FOTOGRAFICO**  
**ITINERARIO DELLA PIANURA ZOLESE E DEL LAVINO**

**PAESAGGI**

 <p>P1080584</p>	 <p>P1080588</p>	 <p>P1080593</p>	 <p>P1080594</p>	 <p>P1080595</p>	 <p>P1080597</p>	 <p>P1080598</p>	 <p>P1110340</p>
 <p>P1080608</p>	 <p>P1080610</p>	 <p>P1080611</p>	 <p>P11100552</p>	 <p>P1100998</p>	 <p>P1110004</p>	 <p>P1110006</p>	

**ELEMENTI**

 <p>P1080562</p>	 <p>P1080607</p>	 <p>P1100996</p>	 <p>P1110005</p>				
--	--	---	--	--	--	--	--