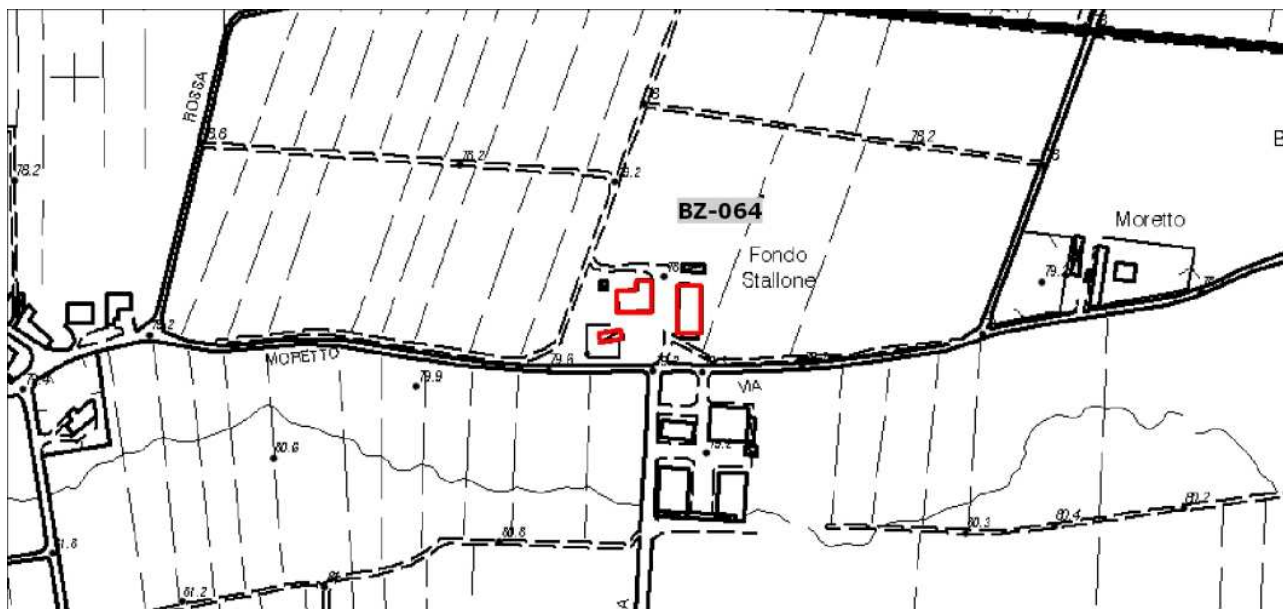


# AREA BAZZANESE - PIANO STRUTTURALE

## QUADRO CONOSCITIVO - CENSIMENTO INSEDIAMENTI ED EDIFICI STORICI

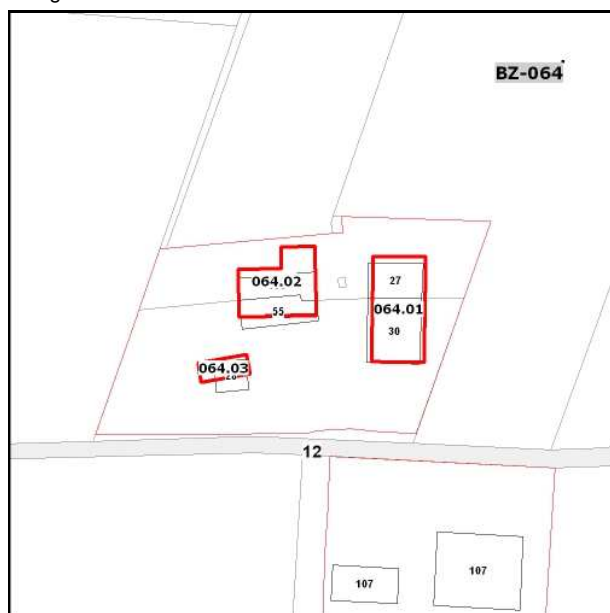
### AMBITO

Scheda n. **BZ-064**      Data rilievo **2012/07/1**      Rilievatore **PA**      Comune: **Bazzano**  
 OrigineStorica       Contesto storico:       Territorio: **RURALE**  
 Località: **Case Sparse**      IGM: **C. Bianca**      Toponimo:  
 Indirizzo: **Via Moretto Scuole 16 - Via Moretto Scuole 18**      Complesso edilizio:       N. elementili: **3**



Longitudine 11.0921774      Latitudine 44.50995927

Planimetria stato attuale - Scala 1:5000



Planimetria catastale - Scala 1:2000



Ortofoto 2011 - Scala 1:2000

### SCHEDE PRG

Collocazione	Comune: <b>BAZZANO</b>	Piano - Indagine	Indirizzo: <b>FONDO STALLONE V M 01</b>	Scheda: <b>E30 FONDO STALLONE V M0001.pdf</b>
--------------	---------------------------	------------------	--	--

CENS. EDIF. TERRIT. AGRIC.- E- SETTORE PIANURA EST SAMOGGIA

## EDIFICIO

**BZ-064.01**

Tipologia originaria

Edificio di origine storica  Complesso edilizio: Territorio: **RURALE**Indirizzo **[via Moretto Scuole 18]**

Catasto Foglio Particella

**12 30**INDAGINI: **aggiornamento fotografico e anagrafico della scheda di PRG degli edifici soggetti a RE**

Note

NonEsistente  NonAccessibile  NonStorico  Edificio Accessorio non rilevante 

BZ064041.jpg

2012\_09\_21 11\_08\_07



BZ064042.jpg

2012\_09\_21 11\_08\_18

## EDIFICIO

**BZ-064.02**

Tipologia originaria

Edificio di origine storica  Complesso edilizio: Territorio: **RURALE**Indirizzo **Via Moretto Scuole 16 - Via Moretto Scuole 18**

Catasto Foglio Particella

**12 150**INDAGINI: **aggiornamento fotografico e anagrafico della scheda di PRG degli edifici soggetti a RE**

Note

NonEsistente  NonAccessibile  NonStorico  Edificio Accessorio non rilevante 

BZ064021.jpg



BZ064022.jpg

## EDIFICIO

**BZ-064.03**


Tipologia originaria

Edificio di origine storica  Complesso edilizio: Territorio: **RURALE**Indirizzo **[via Moretto Scuole 16] - [via Moretto Scuole 18]**

Catasto Foglio Particella

**12 55**INDAGINI: **aggiornamento fotografico e anagrafico della scheda di PRG degli edifici soggetti a RE**

Note

NonEsistente  NonAccessibile  NonStorico   Edificio Accessorio non rilevante 

BZ064031.jpg

2012\_09\_21 11\_08\_26