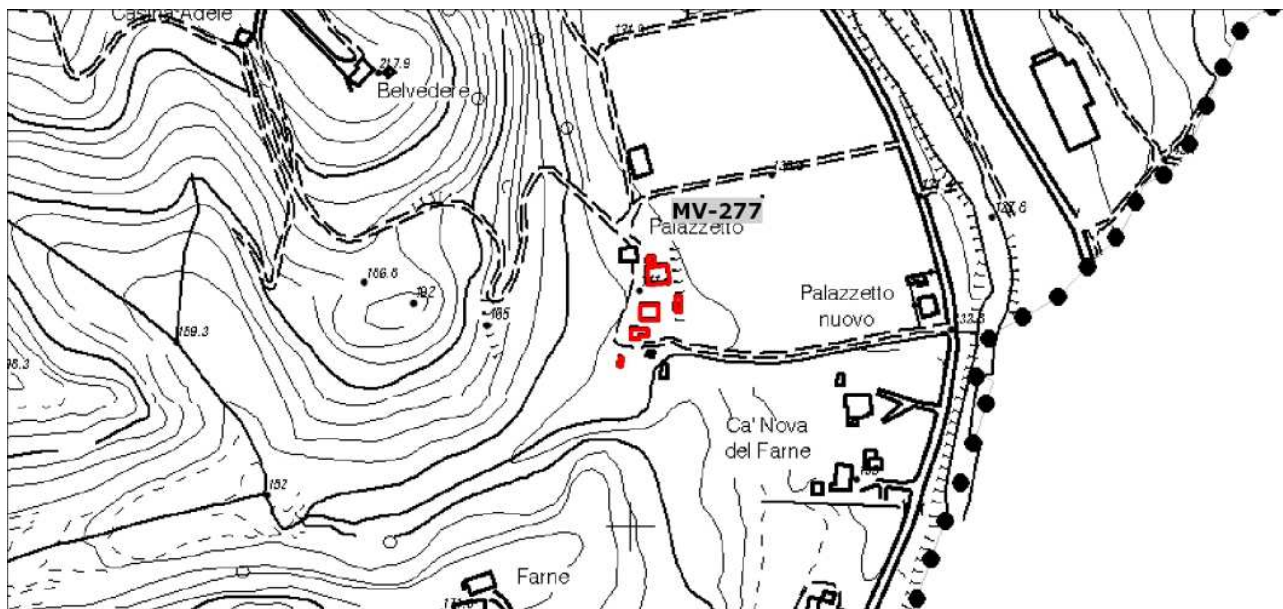


AREA BAZZANESE - PIANO STRUTTURALE

QUADRO CONOSCITIVO - CENSIMENTO INSEDIAMENTI ED EDIFICI STORICI

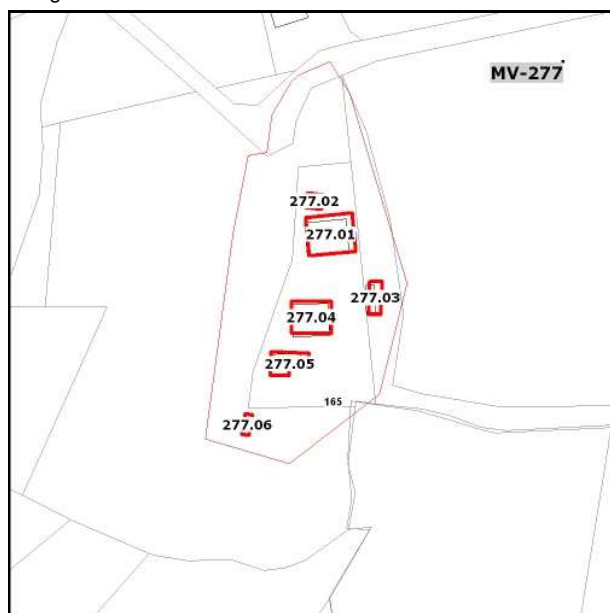
AMBITO

Scheda n. **MV-277** Data rilievo **2012/07/1** Rilievatore **PA** Comune: **Monteveglia**
 OrigineStorica Contesto storico: Territorio: **RURALE**
 Località: **Case Sparse** IGM: Toponimo: **Palazzetto**
 Indirizzo: **Via Barlete 32** Complesso edilizio: N. elementili: **6**



Longitudine 11.0979837 Latitudine 44.44954063

Planimetria stato attuale - Scala 1:5000



Planimetria catastale - Scala 1:2000



Ortofoto 2011 - Scala 1:2000

SCHEDE PRG

Collocazione	Comune:	Piano - Indagine	Indirizzo:	Scheda:
faldone 1	monteveglia		via barlete 32	via barlete 32 - palazzetto 191.jpg

EDIFICIO

MV-277.01


Tipologia originaria

Edificio di origine storica Complesso edilizio: Territorio: **RURALE**Indirizzo **[via Barlete 32]**

Catasto Foglio Particella

37 163INDAGINI: **aggiornamento fotografico e anagrafico della scheda di PRG degli edifici soggetti a RE**

Note

NonEsistente NonAccessibile NonStorico Edificio Accessorio non rilevante 

MV277011.jpg

2012_09_19 14_01_59



MV277 insieme.jpg

2012_09_19 14_01_52

EDIFICIO

MV-277.02

Tipologia originaria

Edificio di origine storica Complesso edilizio: Territorio: **RURALE**

Indirizzo

Catasto Foglio Particella

37 163INDAGINI: **aggiornamento fotografico e anagrafico della scheda di PRG degli edifici soggetti a RE**

Note

NonEsistente NonAccessibile NonStorico Edificio Accessorio non rilevante

EDIFICIO

MV-277.03

Tipologia originaria

Edificio di origine storica Complesso edilizio: Territorio: **RURALE**Indirizzo **[via Barlete 32]**

Catasto Foglio Particella

37 163INDAGINI: **aggiornamento fotografico e anagrafico della scheda di PRG degli edifici soggetti a RE**

Note

NonEsistente NonAccessibile NonStorico Edificio Accessorio non rilevante 

MV277032.jpg

2012_09_19 14_02_17

EDIFICIO

MV-277.04


Tipologia originaria

Edificio di origine storica Complesso edilizio: Territorio: **RURALE**Indirizzo **Via Barlete 32**

Catasto Foglio Particella

37 163INDAGINI: **aggiornamento fotografico e anagrafico della scheda di PRG degli edifici soggetti a RE**

Note

NonEsistente NonAccessibile NonStorico Edificio Accessorio non rilevante 

MV277041.jpg

2012_09_19 14_02_25

EDIFICIO

MV-277.05

Tipologia originaria

Edificio di origine storica Complesso edilizio: Territorio: **RURALE**Indirizzo **Via Barlete 32**

Catasto Foglio Particella

37 163INDAGINI: **aggiornamento fotografico e anagrafico della scheda di PRG degli edifici soggetti a RE**

Note

NonEsistente NonAccessibile NonStorico Edificio Accessorio non rilevante 

MV277051.jpg

2012_09_19 14_02_33

EDIFICIO

MV-277.06

Tipologia originaria

Edificio di origine storica Complesso edilizio: Territorio: **RURALE**

Indirizzo

Catasto Foglio Particella

INDAGINI: **aggiornamento fotografico e anagrafico della scheda di PRG degli edifici soggetti a RE**

Note

NonEsistente NonAccessibile NonStorico Edificio Accessorio non rilevante